

# Braukšanas ierobežojumi Austrijā 2024. gadā

Papildināts 29.04.2024

## VISPĀRĒJIE BRAUKŠANAS IEROBEŽOJUMI

### Transporta līdzekļi:

Kravas transporta līdzekļi ar piekabēm, ja transporta līdzekļa, vai piekabes maksimāli pieļaujamā masa pārsniedz 3,5 tonnas; kravas transporta līdzekļi un kravas transporta līdzekļi ar piekabēm, puspiekabēm un industriālais autotransports, ar pilno masu virs 7,5 tonnām.

### Darbības zona:

Visa valsts teritorija, izņemot gadījumus, kad brauciens tiek veikts kā daļa no kombinētās transporta operācijas 65 km rādiusā no sekojošām pārkraušanas stacijām: Brennersee; Graz-Ostbahnhof; Salzburg – Hauptbahnhof; Wels-Verschiebebahnhof; Villach-Furnitz; Wien-Sudbahnhof; Wien-Nordwestbahnhof; Worg; Hall Tirols CCT; Bludenz CCT; Wolfurt CCT.

### Aizliegums ir spēkā:

Sestdienās no 15.00 – 24.00; svētdienās un valsts noteiktās svētku dienās no 00.00 - 22.00

### Svētku dienas 2024. gadā:

|               |                                   |
|---------------|-----------------------------------|
| 1. janvāris   | Jaunā gada diena                  |
| 6. janvāris   | Epifānija                         |
| 1. aprīlis    | Lieldienu pirmdiena               |
| 1. maijs      | Darba svētki                      |
| 9. maijs      | Debesbraukšanas diena             |
| 20. maijs     | Vasarassvētki                     |
| 30. maijs     | Corpus Christi                    |
| 15. augusts   | Sv. Marijas debesbraukšanas diena |
| 26. oktobris  | Nacionālie svētki                 |
| 1. novembris  | Visu svēto diena                  |
| 8. decembris  | Šķīstās ieņemšanas diena          |
| 25. decembris | Ziemassvētki                      |
| 26. decembris | Ziemassvētku dāvanu diena         |

### Izņēmumi:

- Kravas transportlīdzekļiem ar piekabēm, ar pilnu masu virs 3,5 tonnām:
  - Veicot piena pārvadājumus;
- Kravas transportlīdzekļiem un to sastāviem, ar pilnu masu virs 7,5 tonnām:
  - Gaļas vai kaušanai paredzētu mājlopu pārvadājumi (izņemot smago liellopu pārvadājumus pa automaģistrālēm);
  - Transportlīdzekļiem, kuri pārvadā sekojošus ātri bojājošos pārtikas produktus (bet ne dziļi sasaldētus produktus): svaigi augļi un svaigi dārzeņi, svaigs piens un svaigi piena produkti, svaiga gaļa un svaigi gaļas produkti, svaigas zivis un svaigi zivju produkti, dzīvas zivis, olas, svaigas sēnes, svaigi maizes izstrādājumi, svaigas kūkas un konditorejas izstrādājumi, svaigi augi, augi podos vai griezti augi sagatavoti tūlītējai ēšanai, kā arī tukši transportlīdzekļi, kas saistīti ar iepriekš minēto preču pārvadājumiem un veic atgriešanās braucienu bez kravas. Kontroles gadījumos transportlīdzekļa vadītājam jāuzrāda CMR preču pavadzīme, lai apliecinātu pārvadājumu izņēmum kārtā.

Kravas stāvoklim (daudzumam) jābūt skaidri dokumentētam brauciena uzsākšanas un norises laikā. Šis izņēmums ir spēkā **tikai gadījumos**, kad tiek pārvadātas ātri bojājamošās preces (**no saraksta**).

**Atbrīvojums neattiecas** uz pārtikas produktiem, kas iepakoti konservu bundžās, burkā, plastmasas konteineros, kombinētos kartona iepakojumos, ja to derīguma termiņš ir lielāks par vienu mēnesi;

**Izņemot:**

- Transportlīdzekļus, kuri piegādā pārtiku tūristu objektiem;
- Transportlīdzekļus, kuri piegādā nepieciešamās daļas saldētavu remontam, kā arī transportam, kas sniedz evakuācijas pakalpojumus un tehniskās palīdzības automašīnām (visos gadījumos saskaņā ar § 46 StVO jānobrauc no automaģistrāles izmantojot tuvāko nobrauktuvi)
- Avārijas dienestu autotransportam;
- Regulārus pasažieru pārvadājumus un vietējos pasažieru pārvadājumus divas sestdienas pirms 24. decembra.

## ĪPAŠIE, REĢIONĀLIE SATIKSMES IEROBEŽOJUMI

- **VĪNE**

- **Transportlīdzekļi:**

No 2016. gada Vīnē un un Lejasaustrijas austrumos spēkā braukšanas ierobežojumi kravas transportlīdzekļiem ar EURO 0,1 un 2 emisijas rādītājiem. Visiem kravas transportlīdzekļiem jābūt marķētām ar ekoloģiskās kategorijas emisijas uzlīmi (IG-L)!

**Darbības zona:**

Visi autoceļi.

**Aizliegums ir spēkā:**

Absolūts braukšanas aizliegums.

No 2015. gada visas kravas automašīnas (sākot ar EURO 3), kuras joprojām ir atļauts izmantot Vīnē un un Lejasaustrijas austrumos, jāmarķē ar ekoloģiskās kategorijas emisijas uzlīmi (IG-L).

Braukšanas aizliegums attiecas uz visām kravas transportlīdzekļu kategorijām, neatkarīgi no pilnās masas.

- **BURGENLAND**

- **Transporta līdzekļi:**

No 2016. gada 1. janvāra visi EURO-2 transportlīdzekļi un zemāk

**Darbības zona:**

Visi ceļi.

**Aizliegums ir spēkā:**

Absolūts braukšanas aizliegums.

- **Transporta līdzekļi:**

Kravas automašīnas ar pilno masu virs 3.5t

**Darbības zona:**

B50 posmā starp Neusiedl/See-Parndorf un Eisenstadt starp km 17,493 un km 47,963

**Aizliegums ir spēkā:**

Absolūts braukšanas aizliegums.

- **Transporta līdzekļi:**

Kravas automašīnas ar pilno masu virs 7.5t

**Darbības zona:**

B16 posmā starp Ödenburger ielu km 48.300 (apļveida kustība B 16 / L 212) un km 52.120 (robežšķērsošanas punkts Klingensbach).

**Aizliegums ir spēkā:**

Absolūts braukšanas aizliegums, abos virzienos.

**Izņēmumi:**

Transportlīdzekļi, kas iekraušanas un izkraušanas operācijas veic sekojošās pašvaldībās: Freistadt Eisenstadt, Freistadt Rust, Eisenstadt un blakus esošie apgabali un Mattersburg, kā arī Sopron.

- **Transporta līdzekļi:**

Kravas automašīnas ar pilno masu virs 7.5t

**Darbības zona:**

B62 Deutschkreutzer iela no krustojuma S31 / B62 līdz robežšķērsošanas punktam Deutschkreutz (ceļa posmā km 0,150 un km 19,290).

**Aizliegums ir spēkā:**

Absolūts braukšanas aizliegums, abos virzienos.

**Izņēmumi:**

Transportlīdzekļi, kas iekraušanas un izkraušanas operācijas veic sekojošās apgabalos: Oberpullendorf un Sopron.

- **Transporta līdzekļi:**

Kravas automašīnas ar pilno masu virs 7.5t

**Darbības zona:**

B58 Doiber iela posmā starp 0,730 km un 11,875 km – robežšķērsošanas punkts Bonisdorf (Austrija – Slovēnija)

**Aizliegums ir spēkā:**

Absolūts braukšanas aizliegums, abos virzienos.

**Izņēmumi:**

Transportlīdzekļi, kas iekraušanas un izkraušanas operācijas veic sekojošās pašvaldībās: A-8385 Neuhaus am Klausenbach, A-8385 Mühlgraben, A-8384 Minihof-Liebau, A-8383 Sankt Martin an der Raab, A-8380 Jennersdorf, SLO-9264 Grad, SLO-9263 Kuzma un SLO-9262 Rogasovci.

- **Transporta līdzekļi:**

Kravas automašīnas ar pilno masu virs 7.5t

- **Darbības zona:**

B50 Posmā starp Eisenstadt un Neusiedl/See – Pandorf.

- **Aizliegums ir spēkā:**

Absolūts braukšanas aizliegums, abos virzienos.

- **Izņēmumi:**

Transportlīdzekļi, kas veic pārvadājumus uz un no šīs zonas.

- **CARINTHIA**

- A11 Karawanken autobānis: kravas automašīnas ar pilno masu virs 7.5t no km 15.400 km līdz 21.250 km, Karawanken tunelis: visās sestdienās no jūnija līdz septembrim no 08.00 līdz 14.00.
- B70 Packer Bundesstrasse, kravas automašīnas ar pilno masu virs 5t Wolfsberg un St Andra pilsētās (izņemot vietējos iedzīvotājus), kā arī kravas automašīnas ar pilno masu virs 16t Waldensteinerbach tilta 74.250 km un Auerling tilta 75.620 km rajonā.
- B78 Obdacher Strasse, kravas automašīnas ar pilno masu virs 7,5t, posmā starp St Leonhard un Obdacher Sattel (23.518 km-36.60 km).
- B83 Karnter Strasse, kravas automašīnas ar pilno masu virs 3,5t, izņemot vietējo satiksmi starp Thorl-Maglern un Villach, Wernberg un Velden/WSee, kā arī kravas automašīnas ar pilno masu virs 4t posmā no Klagenfurt pilsētas līdz Villach rajonam.
- B85 Rosental Strasse, kravas automašīnas ar pilno masu virs 3,5t posmā starp B83 Furnitz un A11 Winkl, izņemot vietējo satiksmi.
- B91 Loiblpassstrasse, kravas automašīnas ar pilno masu virs 7,5t.
- B94 Ossiacher Bundesstrasse, kravas automašīnas ar pilno masu virs 7,5t, izņemot vietējo autotransportu, kā arī piegādes un izvešanas dienestus.
- B111 Gailtal Bundesstrasse, Lasachtal posms, kravas automašīnas ar pilno masu virs 25t, no 63.846 km (Wetzmann) līdz 92.496 km (rietumu Tiroles robeža); piekabes no 63.846 km (Wetzmann) līdz 82.500 km (Liesing);
- L22 Rattendorfer Landesstrasse, kravas automašīnas ar pilno masu virs 25t no 1.358 km līdz 1.427 km (Doberbach tilts).
- L23 Egger Almstrasse, kravas automašīnas ar pilno masu virs 5t no 2.441 km līdz 2.465 km (Gamitzenbach tilts) un no 2.691 km (piebraukšanas ceļš Gamitzenklamm) līdz 10.800 km (Eggeralm).
- L24 Schattseiten Landesstrasse, kravas automašīnas ar pilno masu virs 25t no 1.958 km līdz 1.984 km (Notblingbach tilts); kravas automašīnas ar pilno masu virs 14 t no 3.495 km līdz 3.508 km (Grimmlnitzbach tilts); kravas automašīnas ar pilno masu virs 25 t no 5.011 km līdz 5.019 km (Bodenmuhlbach tilts); kravas automašīnas ar pilno masu virs 16 t no 9.024 km līdz 9.050 km (Stranigbach tilts).
- L25 Egger Landesstrasse, atļautais kravas automašīnu augstums līdz 3.30m no 12.398 km līdz 12.420 km.
- L27 Voderberger Strasse, svara ierobežojums kravas transportlīdzekļiem un to sastāviem virs 14t, no 3.786 km līdz 3.865 km (Gail tilts).
- L29 Guggenberger Landesstrasse, svara ierobežojums kravas transportlīdzekļiem un to sastāviem virs 12 t no 11.900 km (Kreuth) līdz 16.600 km (Jenig).
- L33 Kreuzner Strasse, kravas automašīnas ar pilno masu virs 16 t no 16.933

|            |  |
|------------|--|
|            | km (Erzpriester tilts).  |
| L143       | Ettendorfer Landesstrasse, kravas automašīnas ar pilno masu virs 5t Jakling apgabalā, St.Andra pilsētā (izņemot vietējo rezidentu autotransportu).   |
| L144       | Metersdorfer Landesstrasse, automašīnas ar pilno masu virs 14t uz Lavant tilta.  |
| L149       | Koralm Strasse, kravas automašīnas ar pilno masu virs 16t līdz 0.2 km pār Pailbach tiltam.   |
| Villach    | Aizliegts braukt tranzītā kravas transportlīdzekļiem un to sastāviem ar pilno masu virs 3,5t, izņemot piegādātājus (no 1. novembra līdz 31. martam). |
| Klagenfurt | Aizliegts braukt tranzītā kravas transportlīdzekļiem un to sastāviem ar pilno masu virs 3,5t.  |

- **LEJAS AUSTRIJA**

- **Transporta līdzekļi:**

No 2016. gada 1. janvāra visi EURO-2 transportlīdzekļi un zemāk.

Atļauts izmantot EURO-3 transportlīdzekļus, ja tiem uzstādīta ekoloģiskās kategorijas emisijas uzlīme (IG-L).

**Darbības zona:**

Rehabilitācijas (ekoloģiskās) zonas – Vīnes apkārtnē

- Bad Deutsch-Altenburg, Bruck an der Leitha, Enzersdorf an der Fischa, Göttlesbrunn-Arbesthal, Götzendorf an der Leitha, Hainburg an der Donau, Haslau-Maria Ellend, Höflein, Petronell-Carnuntum, Rohrau, Scharndorf, Trautmannsdorf an der Leitha (Bezirk Bruck (tilts) an der Leitha).
- Aderklaa, Andlersdorf, Deutsch-Wagram, Eckartsau, Engelhartstetten, Gänserndorf, Glinzendorf, Groß-Enzersdorf, Großhofen, Haringsee, Lasse, Leopoldsdorf im Marchfelde, Mannsdorf an der Donau, Marchegg, Markgrafneusiedl, Obersiebenbrunn, Orth an der Donau, Parbasdorf, Raasdorf, Strasshof an der Nordbahn, Untersiebenbrunn, Weiden an der March, Weikendorf (Bezirk Gänserndorf).
- Bisamberg, Ernstbrunn, Großmugl, Hagenbrunn, Hausleiten, Korneuburg, Langenzersdorf, Sierndorf (Bezirk Korneuburg).
- Achau, Biedermannsdorf, Brunn am Gebirge, Guntramsdorf, Hennersdorf, Laxenburg, Münchendorf, Vösendorf, Wiener Neudorf (Bezirk Mödling).
- Fischamend, Gerasdorf bei Wien, Himberg, Schwechat, Ebergassing, Klein-Neusiedl, Klosterneuburg, Lanzendorf, Leopoldsdorf, Maria-Lanzendorf, Rauchenwarth, Schwadorf, Zwölfaxing (Bezirk Wien Umgebung).

B1 Kravas transportlīdzekļiem un to sastāviem ar pilnu masu virs 3,5t posmā no 90.955 km (uz rietumiem no krustojuma ar posmu B3a virzienā uz Amstetten) un 101.463 km (uz austrumiem no L5325 virzienā uz Melk); no 101.517 km (uz rietumiem no krustojuma ar L5325 virzienā uz Amstetten) un 111.625 km (uz austrumiem no krustojuma ar B25 virzienā uz Melk); starp 111.900 km (uz rietumiem no krustojuma ar B25 virzienā uz Amstetten) un 119.864 km (austrumos no Amstetten austrumu transporta mezgla); un no 134.10 km (Amstetten rietumu transporta mezgls) un 162.94 (krustojums ar B123a Rems).

**Izņēmums:** laiks, kad spēkā brīvdienu braukšanas aizliegums.

- B2 Kravas transportlīdzekļi ar pilnu masu virs 3,5 t, kas dodas uz Vīni vai austrumu virzienā, no 115.527 km (robežas) līdz 101.153 km (Gmünd/Waidhofen an der Thaya) uz austrumiem (Gmünd, Brand-Nagelberg, Schrems).  
Izņēmumi: transportlīdzekļi, kuri brauc no Čehijas, uz dienvidiem no D5 vai D1.
- B3 Bundesstrasse, no 84.179 km līdz 115.338 km, visi komerciālie transporta līdzekļi ar pilno masu virs 7,5 t no plkst. 20.00-06.00; kravas automašīnas ar puspiekabēm un piekabēm ar pilno masu virs 7,5t no 6.00-20.00.  
Izņēmumi: transportlīdzekļi no Zwett, Krems-Land un Krems-Stadt rajoniem un no Dorfstetten, Munichreith-Laimbach, Poggstall, Raxendorf, St.Oswald, Weiten, Yperstal, Emmersdorf un Leiben komūnām, kā arī transportlīdzekļi, kuri šajā teritorijā veic piegādi, izvešanu un savāc pienu.
- B4 Kravas transportlīdzekļi ar pilnu masu virs 3,5 t, kas dodas uz Vāciju (vai valstīm, kas ir uz ziemeļiem vai ziemeļrietumiem no Vācijas) vai uz ziemeļiem no Prāgas, no 0.290 km līdz 14.900 km (Korneuburg/Tulln).
- B5 Kravas transportlīdzekļi ar pilnu masu virs 3,5 t, kas dodas uz Vīni vai austrumu virzienā no 41.874 km (robeža) līdz 22.908 km (Gmünd/Waidhofen an der Thaya) uz dienvidiem (Reingers, Litschau, Eisgarn un Heidenreichstein).  
Izņēmumi: transportlīdzekļi, kuri brauc no Čehijas, uz dienvidiem no D5 vai D1.
- B16 Kravas automašīnas ar maksimāli pieļaujamo masu virs 3,5 t no 19.80 km (Ebreichsdorf ziemeļu transporta mezgla) un 25.20 km (krustojums ar B60, Weigelsdorf).  
Izņēmums: laika periods, kad spēkā ir svētku dienu braukšanas ierobežojums.
- B17 Kravas transportlīdzekļi ar pilnu masu virs 3,5t no 9.95 km (krustojums ar B12a, Wiener Neudorf) un 12.10 km (krustojums ar B11, Wiener Neudorf).  
Izņēmums: laika periods, kad spēkā ir svētku dienu braukšanas ierobežojums.
- B18 Kravas transportlīdzekļi ar pilnu masu virs 7,5t no 12.170 km līdz 55.800 km.  
Izņēmumi: satiksme no un uz Lilienfeld, Neustadt un Neunkirchen rajoniem rietumu virzienā no automaģistrāles A2, un no Hirtenberg, Hernstein, Berndorf, Pottenstein, Wiesenbach/Triesting, Furth/Triesting, Altenmarkt/Triesting un Wilhelmsburg komūnām, kā arī piegādes, izvešana un piena savākšana šajā rajonā.
- B19 Tullner Strasse: 3.710 km Neulengbach no 22.00 - 05.00 ziemeļu virzienā kravas transportlīdzekļiem ar pilnu masu virs 7,5 t virzienā uz ziemeļiem no Danube;  
Kravas transportlīdzekļi ar pilnu masu virs 3,5t, kas brauc ziemeļu virzienā, no 31.090 km (krustojums L45 virzienā uz Stockerau) līdz 36.618 km (B4 virzienā uz Vīni).  
Izņēmumi: transportlīdzekļi, kas dodas uz Austriju (B4), uz dienvidiem no krustojuma B19/S3 un uz rietumiem no S3, vai brauc uz Göllersdorf un Hollabrunn.
- B37 Kravas transportlīdzekļi ar pilnu masu virs 3,5t, abos virzienos, kas dodas uz Vāciju (vai valstīm, kas ir uz ziemeļiem vai ziemeļrietumiem no Vācijas) vai uz ziemeļiem no Prāgas.  
Izņēmumi: transportlīdzekļi, kas brauc no Vīnes rietumiem.

- B43 Traismaurer Strasse: 16.195 km Traismaurer no 22.00 - 05.00 rietumu virzienā transportlīdzekļiem ar pilno masu virs 7,5t virzienā uz ziemeļiem no Danube.
- B54 Kravas transportlīdzekļi ar pilnu masu virs 3,5t no 14.03 km (Seebenstein krustojums) un 23.22 km (Grimmenstein krustojums) un starp 23.22 km un 26.26 km (krustojums ar L4174 Grimmenstein).
- B210 Helental, starp Allnad un Baden, kravas transportlīdzekļiem ar pilno masu virs 7,5t.
- L62 Zweiländerstrasse industriālais pievedceļš Park Gmünd, no robežas un krustojuma (L 62) ziemeļaustrumu virzienā (Gmünd): Kravas transportlīdzekļi ar pilnu masu virs 3,5t, kas dodas uz Vīni vai austrumu virzienā.  
Izņēmumi: transportlīdzekļi, kuri brauc no Čehijas, uz dienvidiem no D5 vai D1.
- L67 Kravas transportlīdzekļi ar pilnu masu virs 3,5t, kas dodas uz Vīni vai austrumu virzienā, no 31,883 km (robeža) līdz 23,613 km (krustojums L 67/B30/B36) uz dienvidiem.  
Izņēmumi: transportlīdzekļi, kuri brauc no Čehijas, uz dienvidiem no D5 vai D1.
- L80 Kravas transportlīdzekļi ar pilnu masu virs 3,5t no 0.00 km (krustojums ar B1 Strengberg) un 3.54 km (Haag transporta mezgls).  
Izņēmumi: laika periods, kad spēkā ir brīvdienu braukšanas ierobežojums.
- L2087 Kravas transportlīdzekļi ar pilnu masu virs 3,5t no 0.005 km (krustojums ar B17) un 2.029 km (krustojums ar L2088 Modling).
- L8225 Kravas transportlīdzekļi ar pilnu masu virs 3,5t, kas dodas uz Vīni vai austrumu virzienā, no 0,104 km (robeža) līdz 0,000 km (krustojums L 62) dienvidaustrumu virzienā (Gmünd).  
Izņēmumi: transportlīdzekļi, kuri brauc no Čehijas, uz dienvidiem no D5 vai D1.
- LB37 Kravas transportlīdzekļi ar pilnu masu virs 3,5t, kas dodas Vācijas virzienā, vai šķērso Vāciju tranzītā; transportlīdzekļi, kas brauc uz ziemeļiem no Prāgas.  
  
Sīkāka informācija par braukšanas ierobežojumiem lejas Austrija pieejama: [https://www.noel.gv.at/noel/LKW-Verkehr/LKW\\_Verkehr.html](https://www.noel.gv.at/noel/LKW-Verkehr/LKW_Verkehr.html).




- **TIROLE**

- A12 Inntal autoceļš  
Braukšanas ierobežojumi apkopotī tabulā Nr.1.  
Detalizētu informāciju par braukšanas ierobežojumiem Tirolē (angļu valodā) var iegūt: <https://www.tirol.gv.at/en/environment/vehicle-prohibitions-in-accordance-with-the-ig-1/>.  
Rekomendējam, informācijas iegūšanai par braukšanas ierobežojumu Tirolē, izmantot iepriekšminēto, oficiālo, mājaslapu.

**Gaisa piesārņojuma uzraudzības likums  
(Immissionsschutzgesetz-Luft (IG-L))  
Prasības kravas transporta līdzekļiem ar pilnu masu  
>7.5t, 2021**

|   |  | EURO 0-II | EURO III | EURO IV | EURO V ieskaitot<br>EEV | EURO VI<br>EZ pirms<br>31.08.18 | EURO VI<br>EZ pēc<br>31.08.18 | ZEV (bezemisijas<br>transportlīdzekļi) |
|---|--|-----------|----------|---------|-------------------------|---------------------------------|-------------------------------|--|
| <b>EURO klases<br/>braukšanas<br/>aizliegums (Kufstein -<br/>Zirl)</b>    | Tranzīta satiksme  |           |          |         |                         |                                 |                               |  |
|   | Iekšējās un paplašinātās zonas<br>pārvadājumi* (pastāvošais zonu<br>regulējums)    |           |          |         |                         |                                 |                               |  |
|   | Izņēmumi   |           |          |         |                         |                                 |                               |  |
| <b>Sektorālais<br/>braukšanas<br/>ierobežojums<br/>(Kufstein -Ampass)</b> | Iekļautās preces (astoņas preču<br>kategorijas)                                    |           |          |         |                         |                                 |                               |  |
|   | Iekšējās un paplašinātās zonas<br>pārvadājumi* (pastāvošais zonu<br>regulējums)    |           |          |         |                         |                                 |                               |  |
|   | Izņēmumi   |           |          |         |                         |                                 |                               |  |
| <b>Nakts braukšanas<br/>ierobežojums<br/>(Kufstein -Zirl)</b>             | Tranzīta satiksme  |           |          |         |                         |                                 |                               |  |
|   | Iekšējās un paplašinātās zonas<br>pārvadājumi* (pastāvošais zonu<br>regulējums)    |           |          |         |                         |                                 |                               |  |
|   | Izņēmums dienvidu - rietumu<br>satiksmei (Rietumu atzars A12;<br>Innsbruck - Zirl) |           |          |         |                         |                                 |                               |  |
|   | Izņēmumi   |           |          |         |                         |                                 |                               |  |

\* Kravas iekraušana un izkraušana tiek veikta noteiktās zonās

|   |  |
|---|--|
|  | - Nav braukšanas ierobežojuma                                  |
|  | - Spēkā esošs braukšanas ierobežojums                          |
|  | - Jauns braukšanas ierobežojums, stāsies spēkā (skatīt datumu) |



## SEKTORĀLAIS BRAUKŠANAS IEROBEŽOJUMS

Sektorālais transporta līdzekļu aizliegums (Pašvaldības vadītāja noteikumi no 2016. gada 18. maija LGBI. Nr. 44/2016, kurus groza noteikumi LGBI. Nr. 115/2016 un noteikumi LGBI. Nr. 48/2023):

### Kādi pārvadājumi ir aizliegti?

Aizliegti atsevišķu kravu pārvadājumi izmantojot kravas autotransporta līdzekļus uz autoceļa Inntal A12 (sektorālais braukšanas ierobežojums).

Sektorālais braukšanas ierobežojums spēkā pārvadājot sekojošas kategorijas kravas:

1. Visi atkritumi, kas iekļauti Eiropas atkritumu sarakstā (saskaņā ar Komisijas Lēmumu, 2000/532/EK, ko groza Komisijas Lēmums 2014/955/EU (Dokuments attiecas uz EEZ));
2. Akmens/akmens ieži, augsne un izrakts materiāls;
3. Apaļkoki / baļķi un korķis;
4. Visi L1e, L2e, L3e, L4e, L5e, L6e, L7e, M1, M2 un N1 grupas transportlīdzekļi, atbilstoši Austrijas Mehānisko transportlīdzekļu likuma 3. iedaļas 1. punktam;
5. Rūdas, kas nesatur dzelzi, kā arī dzelzi saturošas rūdas;
6. Tērauds, izņemot armatūru un celtniecības tēraudu, kas paredzēts piegādei būvobjektos;
7. Marmors un šūnakmens (taverīns);
8. Flīzes (keramikas) - spēkā no 2020. gada 1. janvāra;
9. Papīrs un kartons;
10. Šķidri minerāleļļas produkti;
11. Cements, kaļķis un apmetums;
12. Caurules un profili ar dobumu;
13. Graudi.

### Sektorālais transporta līdzekļu aizliegums attiecas uz augstāk minēto kategoriju kravu pārvadājumiem ar sekojošiem transporta līdzekļiem:

- Kravas automašīnas un kravas automašīnas ar puspiekabēm, ja transporta līdzekļa sastāva pilna masa pārsniedz 7,5 tonnas;
- Kravas automašīnas un kravas automašīnas ar piekabēm, ja transporta līdzekļa sastāva pilna masa pārsniedz 7,5 tonnas.

### Uz kuru autoceļa posmu attiecas sektorālais transporta līdzekļu ierobežojums?

Sektorālais transporta līdzekļu braukšanas aizliegums attiecas uz autoceļa A12 Inntal, abos virzienos, posmā no km 6.350 (Langkampfen pašvaldības teritorijā) līdz km 72.00 (Ampass pašvaldības teritorijā).

### Vai ir kādi sektorālā transporta līdzekļu braukšanas ierobežojuma izņēmumi?

Paredzēti sekojoši, ar transporta līdzekļa EURO kaitīgo izmešu klasi saistīti atbrīvojumi:

- Sākot ar 2020. gada 1. janvāri:  
Kravas transporta līdzekļi, kas atbilst EURO VI klasei (NOx izmeši nepārsniedz 0.4 g/kWh), un pirmo reizi reģistrēti **pēc 2018. gada 31. augusta**.  
Transporta līdzekļa piederību EURO VI klasei apliecina marķējums, atbilstoši

IG-L – Gaisa piesārņojuma uzraudzības likumam. Kravas transporta līdzekļa pirmo reģistrāciju, pēc 2018. gada 31. augusta, jāapliecina ar atbilstošu dokumentu, piemēram, transporta līdzekļa reģistrācijas apliecību.

**Izņēmumi, kas paredzēti, ja krava tiek iekrauta un izkrauta noteiktās zonās (iekšējās zonas (Kernzone) un paplašinātās zonas (Erweiterte Zone) pārvadājumi).**

- Izņēmums paredzēts pārvadājumu operācijām ar transporta līdzekļiem, kurus iekrauj vai izkrauj noteiktā “iekšējā zonā” (Kernzone) (krava tiek iekrauta un izkrauta “iekšējā zonā”), pie nosacījuma, ka “iekšējā zonā” tiek iekrauta/izkrauta lielākā kravas daļa;
- Izņēmums paredzēts pārvadājumu operācijām ar transporta līdzekļiem, kurus iekrauj vai izkrauj noteiktā “paplašinātajā zonā” (Erweiterte Zone) (krava tiek iekrauta un izkrauta “paplašinātajā zonā”), pie nosacījuma, ka “paplašinātajā zonā” tiek iekrauta/izkrauta lielākā kravas daļa;

Pie nosacījuma, ka transporta līdzeklis marķēts atbilstoši IG-L – Gaisa piesārņojuma uzraudzības likuma prasībām:

- No 2023. gada 1. janvāra : EURO VI klase (NOx izmeši nepārsniedz 0.4 g/kWh);

Iekšējā zona sastāv no sekojošiem politiskajiem rajoniem (*Bezirk*):

- Imst, Innsbruck (politiskais rajons), Innsbruck (pilsēta), Kufstein un Schwaz.

Sekojoši politiskie rajoni ietilpst paplašinātajā zonā:

- Austrija: Kitzbühel, Landeck, Lienz, Reutte un Zell am See politiskie rajoni;
- Vācija: Bad Tölz-Wolfratshausen, Garmisch-Partenkirchen, Miesbach, Rosenheim (ieskaitot pilsētu) un Traunstein politiskie rajoni;
- Itālija: Eisacktal, Pustertal un Wipptal pašvaldības.

Līdz 2023. gada 31. decembrim paplašinātajā zonā ietilpa:

- Austrijas politiskie rajoni: Bludenz un Feldkirch;
- Šveice: Graubünden kantons un Lihtenšteinas Firstiste.

Izņēmums paredzēts pārvadājumu operācijām, paplašinātajā zonā (pārvadājums tiek uzsākts un noslēgts paplašinātajā zonā), ja sākums un galapunkts ir vienā no šo zonu politiskajiem rajoniem (piemēram, no Bludenz līdz Zell am See) vai vienā no citas valsts administratīvajiem reģioniem (piemēram, no Graubünden vai Lihtenšteina līdz Kitzbühel). Transporta līdzekļiem jāatbilst EURO VI klases prasībām, pie nosacījuma, ka transporta līdzeklis marķēts atbilstoši IG-L – Gaisa piesārņojuma uzraudzības likuma prasībām. Šādiem pārvadājumiem tiek piemērotas pastiprinātas EURO emisijas klases prasības.

Informācija par iekšējo zonu un paplašināto zonu (pastāvīgās, pagaidu) ir atrodama zemāk norādītajās saitēs.

- Izņēmums braucieniem ar transportlīdzekļiem kas tiek darbināti tikai ar elektrisko piedziņu vai ar ūdeņraža degvielas šūnu tehnoloģiju;
- Izņēmums atsevišķiem braucieniem pirms jūras pārvadājumiem un dzelzceļa pārvadājumiem;
- Izņēmums steidzamiem braucieniem, ko veic Austrijas bruņotie spēki vai ārvalstu karaspēks, kas atrodas Austrijā, kā arī humānās palīdzības transports,

ja pārvadājumu veic atzīta organizācija.

Atsevišķos gadījumos reģionālajām administratīvajām iestādēm var iesniegt pieteikumu transportlīdzekļa atbrīvošanai no aizlieguma. Atbildīgās iestādes izskata, vai konkrētajā gadījumā pieteikuma iesniedzēja veiktās darbības ir sabiedriski nozīmīgas un vai tās ir svarīgākas par interesēm saistībā ar gaisa piesārņojuma kontroli.

Visi izņēmumu gadījumi uzskaitīti IG-L – Gaisa piesārņojuma uzraudzības likuma 16. panta 2. punktā.

Piemēram, vispārējs atbrīvojums paredzēts transportlīdzekļiem, ko darbina monovalentais metāna gāzes dzinējs (dabasgāzes transportlīdzekļi NGV), transportlīdzekļiem, kas tiek darbināti tikai ar elektromotoru, kā arī plug-in hibrīda elektriskiem transportlīdzekļiem (PHEV), kuru minimālais darbības rādiuss ir 50 km, ja transportlīdzeklis pārvietojas ar elektropiedziņu.

Sīkāka informācija pieejama šeit:

- Likuma par sektorālajiem pārvadājumu aizliegumiem, konsolidētā versija; (<https://www.ris.bka.gv.at/GeltendeFassung.wxe?Abfrage=LrT&Gesetzesnummer=2000636>)
- Atsevišķu likuma pantu piemērošanas skaidrojumi; ([https://www.tirol.gv.at/fileadmin/themen/umwelt/luftqualitaet/downloads/aktuelle\\_Themen/Erlaeuterungen\\_SFV\\_final.pdf](https://www.tirol.gv.at/fileadmin/themen/umwelt/luftqualitaet/downloads/aktuelle_Themen/Erlaeuterungen_SFV_final.pdf))
- Iekšējās un paplašinātās zonas karte (pastāvīga pagaidu); ([https://www.tirol.gv.at/fileadmin/themen/umwelt/umweltrecht/20201209\\_Sektoriales\\_Fahrverbot\\_Graubunden3.png](https://www.tirol.gv.at/fileadmin/themen/umwelt/umweltrecht/20201209_Sektoriales_Fahrverbot_Graubunden3.png))
- Teritorijas karte, uz kuru attiecas transportlīdzekļa aizliegums. ([https://www.tirol.gv.at/fileadmin/international/en/downloads/A12\\_Sektorales\\_Fahrverbot.pdf](https://www.tirol.gv.at/fileadmin/international/en/downloads/A12_Sektorales_Fahrverbot.pdf))

## **NAKTS BRAUKŠANAS IEROBEŽOJUMI UZ AUTOCEĻA A12**

Nakts braukšanas aizliegums kravas transportlīdzekļiem (provinces valdības vadītāja 2010. gada 27. oktobra noteikumi LGBI. Nr. 64/2010, kurus groza noteikumi LGBI. Nr. 141/2021):

### **Transporta līdzekļi:**

Kravas transportlīdzekļi, kravas transportlīdzekļi ar piekabēm un puspiekabēm, ja transportlīdzekļa vai transportlīdzekļu sastāva pilna masa pārsniedz 7,5t.

### **Darbības zona:**

Automaģistrāles A 12 Inntal posmā nakts stundās aizliegts pārvietoties atsevišķiem lieljaudas transportlīdzekļiem. Aizliegums spēkā uz A12 Inntal, abos virzienos, posmā no km 6,35 (km) Langkampfen pašvaldība līdz 90,00 (km) Zirl pašvaldība.

### **Aizliegums ir spēkā:**

Transportlīdzekļu aizliegums spēkā šādās nakts stundās:

- no 1. maija līdz 31. oktobrim: no 22:00 līdz 5:00, svētdienās un svētku dienās no 23:00 līdz 5:00.
- no 1. novembra līdz 30. aprīlim: no 20:00 līdz 5:00, svētdienās un svētku dienās no 23:00 līdz 5:00.

## Izņēmumi no IG-L nakts braukšanas ierobežojuma

Likumdošana paredz izņēmumus attiecībā uz:

- No 2021. gada 1. janvāra tiek piemērots izņēmums braucieniem ar transportlīdzekļiem, kas atbilst EURO VI klasei (NOx emisija ne vairāk kā 0,4 g/kWh), ja transportlīdzekļa piederību EURO VI klasei apliecina marķējums, atbilstoši IG-L – Emisijas klases marķējuma noteikumi, BGBl. II nr. 120/2012, kurā jaunākie grozījumi veikti ar likumu BGBl. II nr. 272/2014;
  - un kravas lielākā daļa tiek uzkrauta vai izkrauta iekšējā zonā (izcelsme vai galamērķis iekšējā zonā) vai paplašinātajā zonā (izcelsme un galamērķis paplašinātajā zonā);
  - ja kravu pārvadājumiem tiek izmantots tikai autoceļa A12 Inntal posms starp 72.00 km Ampass pašvaldību un 90.00 km Zirl pašvaldību.
    - Sīkāka informācija ar iekšējās zonas un paplašinātās zonas ilustrācijām, kā arī informācija par ceļa posmu 72.00 km Ampass pašvaldība un 90.00 Zirl pašvaldība ir atrodams zemāk esošajās saitēs.
- Izņēmums attiecībā uz braucieniem, kas galvenokārt saistīti ar ātrbojīgu pārtikas produktu pārvadāšanu, kuru derīguma termiņš ir tikai dažas dienas, kā arī regulāri iespiestu preses izdevumu pārvadājumiem.
- Izņēmums braucieniem neatliekamās medicīniskās palīdzības nodrošināšanai;
- Izņēmums dzīvu dzīvnieku pārvadāšanai u.c.

Atsevišķos gadījumos reģionālajām administratīvajām iestādēm var iesniegt pieteikumu transportlīdzekļa atbrīvošanai no aizlieguma. Atbildīgās iestādes izskata, vai konkrētajā gadījumā pieteikuma iesniedzēja veiktās darbības ir sabiedriski nozīmīgas.

Visi izņēmumu gadījumi uzskaitīti IG-L – Gaisa piesārņojuma uzraudzības likuma 16. panta 2. punktā.

Piemēram, vispārējs atbrīvojums paredzēts transportlīdzekļiem, ko darbina monovalentais metāna gāzes dzinējs (dabasgāzes transportlīdzekļi NGV), transportlīdzekļiem, kas tiek darbināti tikai ar elektromotoru, kā arī plug-in hibrīda elektriskiem transportlīdzekļiem (PHEV), kuru minimālais darbības rādiuss ir 50 km, ja transportlīdzeklis pārvietojas ar elektropiedziņu.

### Detalizēta informācija pieejama sekojošos dokumentos:

- Nakts braukšanas ierobežojumu konsolidētā versija (<https://www.ris.bka.gv.at/GeltendeFassung.wxe?Abfrage=LrT&Gesetzesnummer=20000313>);
- Skaidrojumi par likuma nosacījumiem (sākotnējā versija, LGBL. nr. 64/2010) ([https://www.tirol.gv.at/fileadmin/buergerservice/kundmachungen/umweltschutz/Nachtfahrverbot\\_Stammfassung\\_Erlaeuterungen.pdf](https://www.tirol.gv.at/fileadmin/buergerservice/kundmachungen/umweltschutz/Nachtfahrverbot_Stammfassung_Erlaeuterungen.pdf));
- Skaidrojumi par likuma nosacījumiem (grozījumi, LGBL. nr. 129/2015) ([https://www.tirol.gv.at/fileadmin/buergerservice/kundmachungen/umweltschutz/IG-L/Nachtfahrverbot\\_Novelle\\_Erlaeuterungen.pdf](https://www.tirol.gv.at/fileadmin/buergerservice/kundmachungen/umweltschutz/IG-L/Nachtfahrverbot_Novelle_Erlaeuterungen.pdf));
- Skaidrojumi par likuma nosacījumiem (grozījumi, LGBL. nr. 62/2016) ([https://www.tirol.gv.at/fileadmin/buergerservice/kundmachungen/umweltschutz/Nachtfahrverbot\\_AEnderung\\_EB.pdf](https://www.tirol.gv.at/fileadmin/buergerservice/kundmachungen/umweltschutz/Nachtfahrverbot_AEnderung_EB.pdf));
- Skaidrojumi par likuma nosacījumiem (grozījumi, LGBL. nr. 121/20120) (<https://www.tirol.gv.at/fileadmin/themen/umwelt/umweltrecht/Erlaeuterungen>

- [zu den Verordnungsbestimmungen Novelle LGBL Nr.121-2020 .pdf](#));
- Braukšanas ierobežojumu karte ([https://www.tirol.gv.at/fileadmin/international/en/downloads/A12\\_Fahrverbote\\_Nacht\\_schadstoffreiche\\_LKW.pdf](https://www.tirol.gv.at/fileadmin/international/en/downloads/A12_Fahrverbote_Nacht_schadstoffreiche_LKW.pdf));
  - Grafisks iekšējās un paplašinātās zonas attēlojums ([https://www.tirol.gv.at/fileadmin/themen/umwelt/umweltrecht/20201209\\_IG-L\\_Nacht\\_Fahrverbot3.png](https://www.tirol.gv.at/fileadmin/themen/umwelt/umweltrecht/20201209_IG-L_Nacht_Fahrverbot3.png)).

## **BRAUKŠANAS AIZLIEGUMS, KAS BALSTĪTS UZ EURO EMISIJAS KLASI**

Aizliegumi piesārņojošiem lieljaudas transportlīdzekļiem (pašvaldības valdības vadītāja 2016. gada 18. maija noteikumi, LGBL Nr. 43/2016, kurus groza LGBL Nr. 141/2021)

### **Transporta līdzekļi:**

Uz autoceļa A12, no 2021. gada 1.janvāra kravas transportlīdzekļi, kravas transportlīdzekļi ar piekabēm un puspiekabēm, ja transportlīdzekļa vai transportlīdzekļu sastāva pilna masa pārsniedz 7,5t ja:

- NOx emisija pārsniedz 0,4 g/kWh (Euro klasei 0, I, II, III, IV un V).

Aizliegums neattiecas uz elektriskajiem un ar ūdeņraža degvielas šūnām darbināmiem transportlīdzekļiem.

Lūdzu, ņemiet vērā!

Braucieni pa zonu, uz kuru attiecas braukšanas ierobežojums, ir pieļaujami tikai tad, ja iespējams pierādīt transportlīdzekļa piederību EURO VI klasei. Par EURO klasi apliecinošu dokumentu tiek uzskatīts:

- Kravas transportlīdzekļiem, kravas transportlīdzekļiem ar piekabēm un puspiekabēm marķējums, atbilstoši IG-L – Emisijas klases marķējuma noteikumi;
- Pašgājēja mašīnām ar un bez piekabēm: līdzīgi ņemot dokumentu, kas apliecina EURO izmešu klasi (NOx emisijas datus);

Par pierādījumiem var uzskatīt šādus dokumentus:

- produkta atbilstības (COP) sertifikāts;
- transportlīdzekļa reģistrācijas apliecība, kurā norādīti NOx emisijas dati;
- ražotāja izziņas oriģināls, kurā iekļauts transportlīdzekļa identifikācijas numurs un dzinēja numurs, kas ļauj identificēt transportlīdzekli; ražotāja izziņā skaidri jānorāda izdevējiestāde; EURO emisijas klases apliecinājums netiek uzskatīts par pietiekamu, ja tajā nav iekļauta informācija par transportlīdzekļa NOx emisijas atbilstību attiecīgajai EURO klasei, atbilstoši ES normatīvajiem aktiem.

### **Darbības zona:**

Automaģistrāles A 12 Inntal posmā aizliegts pārvietoties atsevišķiem lieljaudas transportlīdzekļiem. Aizliegums spēkā uz A12 Inntal, abos virzienos, posmā no km 6,35 (km) Langkampfen pašvaldības līdz 90,00 (km) Zirl pašvaldībai.

### **Aizliegums ir spēkā:**

Visu gadu

### **Izņēmumi**

- Izņēmums atsevišķiem braucieniem pirms jūras pārvadājumiem un dzelzceļa

pārvadājumiem;

- Izņēmums attiecībā uz braucieniem ar vēsturiskiem transportlīdzekļiem, Austrijas 1967. gada likuma par mehāniskajiem transportlīdzekļiem izpratnē;
- Izņēmums steidzamiem braucieniem, ko veic Austrijas bruņotie spēki vai ārvalstu karaspēks, kas atrodas Austrijā, kā arī humānās palīdzības transports, ja pārvadājumu veic atzīta organizācija;
- Izņēmums braucieniem ar specializētiem un īpaši dārgiem transportlīdzekļiem (ar un bez piekabēm);

Atsevišķos gadījumos reģionālajām administratīvajām iestādēm var iesniegt pieteikumu transportlīdzekļa atbrīvošanai no aizlieguma. Atbildīgās iestādes izskata, vai konkrētajā gadījumā pieteikuma iesniedzēja veiktās darbības ir sabiedriski nozīmīgas.

Visi izņēmumu gadījumi uzskaitīti IG-L – Gaisa piesārņojuma uzraudzības likuma 16. panta 2. punktā.

Piemēram, vispārējs atbrīvojums paredzēts transportlīdzekļiem, ko darbina monovalentais metāna gāzes dzinējs (dabasgāzes transportlīdzekļi NGV), transportlīdzekļiem, kas tiek darbināti tikai ar elektromotoru, kā arī plug-in hibrīda elektriskiem transportlīdzekļiem (PHEV), kuru minimālais darbības rādiuss ir 50 km, ja transportlīdzeklis pārvietojas ar elektropiedziņu.

#### **Detalizēta informācija pieejama sekojošos dokumentos:**

- Braukšanas aizlieguma likuma konsolidētā versija (<https://www.ris.bka.gv.at/GeltendeFassung.wxe?Abfrage=LrT&Gesetzesnummer=20000637>);
- Papildu likuma piemērošanas skaidrojumi ([https://www.tirol.gv.at/fileadmin/themen/umwelt/luftqualitaet/downloads/aktuelle\\_Themen/Erlaeuterungen\\_Euroklassen\\_final.pdf](https://www.tirol.gv.at/fileadmin/themen/umwelt/luftqualitaet/downloads/aktuelle_Themen/Erlaeuterungen_Euroklassen_final.pdf));
- Grafisks iekšējās un paplašinātās zonas attēlojums ([https://www.tirol.gv.at/fileadmin/themen/umwelt/umweltrecht/20201209\\_Euroklassen\\_Fahrverbot5.png](https://www.tirol.gv.at/fileadmin/themen/umwelt/umweltrecht/20201209_Euroklassen_Fahrverbot5.png));
- Braukšanas ierobežojumu karte ([https://www.tirol.gv.at/fileadmin/international/en/downloads/A12\\_Fahrverbote\\_Nacht\\_schadstoffreiche\\_LKW.pdf](https://www.tirol.gv.at/fileadmin/international/en/downloads/A12_Fahrverbote_Nacht_schadstoffreiche_LKW.pdf));

#### **Ekoloģiskās kategorijas uzlīmes kravas transportlīdzekļiem Austrijā, spēkā no 2017.gada 1.maija**

IG-L 14.a sadaļa un IG-L — Emisijas klases marķēšanas noteikumi — AbgKlassV, BGBl. II Nr. 120/2012, ar pēdējiem grozījumiem BGBl. II Nr.272/2014, veido tiesisko bāzi lieljaudas transportlīdzekļu marķēšanai ar emisijas klases uzlīmi, kas ir spēkā no 2017.gada 1.maija.

Informācija par emisijas klases marķējuma uzlīmes piestiprināšanu:

Saskaņā ar IG-L – Emisijas klases marķējuma noteikumu 4. daļas 3. punktu, emisijas klases marķējuma uzlīmei jābūt piestiprinātai transportlīdzekļa iekšpusē.

Transportlīdzekļiem ar slēgtu virsbūves konstrukciju uzlīmei jābūt piestiprinātai vējstikla labajā pusē, tieši blakus vai zem tehniskās apskates uzlīmes saskaņā ar KFG 1967 2.panta 57a punktu. Transportlīdzekļiem ar salokāmiem/nelokāmiem priekšējiem

vējstikliem, ar priekšējiem stikliem, kas neļauj piestiprināt emisijas klases marķējuma uzlīmi iepriekšminētajos izmēros, un kravas transportlīdzekļiem bez vējstikla, emisijas klases marķējuma uzlīme jāglabā kopā ar transportlīdzekļa dokumentiem.

Sīkāku informāciju var iegūt no šādiem dokumentiem:

- [Informācija par marķēšanas pienākumu;](#)
- [Kravas transportlīdzekļu emisijas klases marķējuma izdošanas vietu saraksts;](#)

### **Ātruma ierobežojumi, atbilstoši IGL prasībām**

Nemot vērā to, ka arī privātie transportlīdzekļi un vieglie kravas automobiļi piesārņo apkārtējo vidi, ar 2014. gada 17. novembra noteikumi LGBl. Nr. 145/2014 paredz, ka Tiroles autoceļu tīkla posmos tiek noteikts pastāvīgs ātruma ierobežojums - 100 km/h. Maksimālais ātrums 100 km/h ir spēkā visu gadu abos virzienos uz automaģistrāles A 12 Inntal (90 km garā posmā starp valsts robežu ar Vāciju un Zirl) un 12 km garā posmā uz automaģistrāles A 13 Brenner, posmā starp Insbruku un Schönberg im Stubaital.

Uz automaģistrāles A 12 Inntal posmā starp Imst un Zams (13 km garš posms) noteikts ātruma ierobežojums, abos virzienos, laikā no 01.11.2023. līdz 31.01.2024.

Par ātruma ierobežojumiem informē ceļa zīmes.

- Normatīvais akts pieejams: [RIS - IG-L-Geschwindigkeitsbeschränkungsverordnung - Landesrecht konsolidiert Tirol, Fassung vom 24.04.2023 \(bka.gv.at\)](#)

### **Papildus braukšanas ierobežojumi Tirolē 2024. gada pirmajā un otrajā pusgadā**

“Dosierkalender” ir sniegts pārskats par Tiroles valdības ieviestajiem “Blockabfertigung” datumiem 2024. gada pirmajā pusgadā.

Automātiskā dozēšanas sistēma tiek izmantota, lai regulētu smago kravas transportlīdzekļu tranzītu kustību uz Austrijas-Vācijas robežas. Varas iestādes filtrē smago kravas automašīnu tranzītu uz A 12 — "Inntalautobahn" — robežšķērsošanas punktā Kufstein/Kiefersfelden, virzienā uz dienvidiem, no pulksten 5:00.

A12 Kravas transportlīdzekļiem Kufstein / Kiefersfelden robežšķērsošanas punktā, braucot dienvidu virzienā: [LKW Dosierung | Land Tirol](#).

### **Papildus braukšanas ierobežojumi:**

B164 Hochkönigstrasse, no 56.251 km (Hochfilzen komūna) līdz 75.76 km (St.Johann Tirolē) abos virzienos, kravas transportlīdzekļiem ar pilno masu virs 7,5t, izņemot transportlīdzekļus, kas sniedz autotransporta evakuācijas un remonta pakalpojumus, federālās armijas transportlīdzekļus un kravas automašīnas, kas ir piekrautas vai izkrautas sekojošās komūnās vai arī sāk vai beidz braucienu šajās komūnās: St Johann Tirolē, Fieberbrunn Tirolē, Hochfilzen un Leogang Zalcburgas federālajā apgabalā. Braukšanas ierobežojumi no 1. novembra līdz 30. aprīlim kravas transportlīdzekļiem, kuru garums

- pārsniedz 12m.
- B165 Gerlosstrasse, no Heinzenberg līdz Gerlos, kravas transportlīdzekļiem ar pilno masu virs 12t.
- B170 Brixentaler Bundesstrasse: no 9.5 km Hopfgarten i.B. līdz 26.03. km Kirchberg, kravas transportlīdzekļiem ar pilno masu virs 7,5t, izņemot armijas automašīnas, autotransporta evakuācijas un remonta pakalpojumu, avārijas saldēšanas sistēmu un elektroapgādes remonta dienestu automašīnas, kā arī kravas automašīnas, kas reģistrētas Hopfgarten komūnā Brixen, Westendorf, Brixen in Th., Kirchberg i.T., vai kravas automašīnas, kas piekrautas vai izkrautas tajā pašā kopienā, kas ir to izcelsmes vai brauciena galamērķis (Skat. arī Wörgl).
- B171 Tiroler Strasse (skat. arī Wörgl un Rattenberg) no 1.984 līdz 3.857 km pie Kufstein.
- B172 Walchseestrasse, no 18.8 km līdz 22.2 km (blakus Vācijas robežai), braucieni, abos virzienos aizliegti braucieni ar kravas transportlīdzekļiem ar pilno masu virs 7,5t.
- B175 Wildbichler Straße no 1.6 km līdz 15.755 km (Austrijas robeža ar Vāciju), abos virzienos aizliegti braucieni ar kravas transportlīdzekļiem ar pilno masu virs 7,5t.
- B176 Kössener Bundesstrasse: kravas transportlīdzekļi ar pilno masu virs 16t, no 0.0. km (krustojums ar B312 St.Johann) līdz 14.0 km (Schwendt-Dorf) un kravas transportlīdzekļi ar pilno masu 7,5t, izņemot vietējo iedzīvotāju veiktos pārvadājumus, no 0.0 (krustojums ar B312 St.Johann) km līdz 17.7 km (krustojums ar B312 Kössen).
- B177 Seefelder Strasse virzienā uz Zirlerberg, transportlīdzekļiem ar pilno masu virs 7,5 t, no km 0.665 (Zirl) līdz km 21.360 (Scharnitz); izņemot kravas automašīnas, kas pieder kompānijām no Seefeld, Scharnitz, Leutasch un Reith bei Seefeld komūnām vai Garmisch-Partenkirchen, Bad Tölz, Wolfratshausen un Weilheim-Schöngau rajonu centriem, tāpat arī Austrijas transportlīdzekļus, kuri pārvadā kravas uz/no Seefeld augstienes un augstāk minētajiem rajoniem. Aizliegums arī attiecas uz transportlīdzekļiem ar piekabēm, kuri brauc augšup pa kalnu, izņemot tos, kas brauc bez kravām un tos, kam ir speciālas atļaujas.
- B177 Seefelder Strasse, L35 Buchener Landesstrasse un L36 Möserer Landesstrasse: Zirlerberg virziens, L35 Buchener Landesstrasse, L36 Möserer Landesstrasse, kā arī visi Seefeld kalnu augstienes ceļi, braukšanas aizliegums bīstamo kravu transportlīdzekļiem, kuru kravas ir identificētas ar oranžām plāksnītēm (Rn 10.500 ADR), izņemot tos, kas veic piegādes Seefeld augstienei.
- B178 Lofererstrasse: no 0.00 km (Kirchbichl) līdz 49.63 km (Waidring), aizliegums attiecas uz kravas transportlīdzekļiem, kuru pilnā masa pārsniedz 7,5t, izņemot transportlīdzekļus ar zemu skaņas piesārņojuma koeficientu, saskaņā ar Art.8b KDV 1967, ceļu uzturēšanas dienesta transportu, Federālās armijas transportlīdzekļus, avāriju un katastrofu dienestu transportu, transportlīdzekļus, kuri veic energoresursu piegādes, sabiedriskās drošības dienestu transportlīdzekļus, kā arī komerciālos smagos transportlīdzekļus, kas piekrauti vai izkrauti Kitzbuhel rajonā, vai arī Ellmau, Scheffau, Söll, Kirchbichl un Wörgl komūnās Kufstein rajonā.  
No 0.00 km (Kirchbichl) līdz 49.63 km (Waidring) vietējais transporta aizliegums attiecībā uz komerciāliem transportlīdzekļiem, kuru pilnā masa pārsniedz 7,5t, kas pārvadā sīkšķembas, stikla lauskas, metāllūžņus, vieglās automašīnas, izdedžus, cementu, tukšus konteinerus, iekārtas, iepakojuma materiālus, celtniecības materiālus,



sagataves. Izņēmums ir komerciālie transporta līdzekļi, kas piekrauti vai izkrauti Kitzbuhel, Lienz, St. Johann im Pongau un Zell am See rajonos, kā arī Söll, Ellmau un Scheffau Kufstein rajonā. Šis izņēmums tiek piemērots tikai tādā gadījumā, ja vismaz lielākā daļa (tas ir virs 51%) no iekraušanas vai izkraušanas operācijas tiek veikts rajonos uz kuriem attiecināta braukšanas aizlieguma atcelšana.

Aizliegto preču pārvadāšana atļauta gadījumos, kad tā aizņem ne vairāk kā 10% no kravas kopapjoma. Termiņš „celtniecības materiāli” apzīmē beramkravas, tādas, kā sīkšķembas, smiltis, grants, ķieģeļi, izolācijas un pildīšanas materiāli, dzelzs stiprinājuma stieņi un flīzes.

B179 Fernpassstrasse, starp km 0,00 Nassereith rajonā un 47,957 km Vils pilsētā, kravas transportlīdzekļiem ar pilno masu virs 7,5t, izņemot pārvadājumus, kuru mērķis ir tikai transportlīdzekļu piekraušana vai izkraušana Imst, Innsbruck-Land, Innsbruck-Stadt, Landeck, Reutte, Biberach lauku apgabalos, Garmisch-Partenkirchen, Lindau, Oberallgäu, Ostallgäu, Ravensburg, Unterallgäu, Weilheim-Schongau, Kaufbeuren, Kempten vai Memmingen municipalitātēs, Samnaun komūnā vai rajonā un ielejas komūnās Bruggrafenamt vai Vinschgau, kā arī vilkšanas un remonta palīdzības servisu autotransportu.

B180 Reschenstrasse, no 0.00 km Landeck līdz 46.22 km (Nauders-State robeža): kravas transportlīdzekļi ar pilno masu virs 7,5t abos virzienos izņemot pārvadājumus, kuros iesaistīti transportlīdzekļi, kuri pieder kompānijām, kas atrodas gar B315 starp 0.00 km un 46.22 km un līdzās esošajās ielejās gar Vintschgauer Staatstrasse (SS38 un SS40), kas sākas pie Reschen State robežas caur SS40 Reschenstrasse un caur SS38 Stifserjochstrasse līdz Naturns 189.5 km uz SS38 tās līdzās esošajām ielejām, kā arī izslēdzot pārvadājumus ar kravas automašīnām, kas ir piekrautas vai izkrautas Landeck rajonā, ielejas Vintshgau un Bruggrafenamt draudzēs, Unterengadin un Samnaun (pārvadājuma sākuma vai beigu punkts); tas neattiecas uz pārvadājumiem ar kravas transportlīdzekļiem, kas ir piekrauti vai izkrauti sekojošās vietās, kurās pārvadājums attiecīgi sākas vai beidzas: Voralberg federālā zeme Lihtenšteinas hercogiste, Šveices Graubunden, Glarus, St-Gallen, Appenzell, Thurgau kantonos, Lindau, Ravenburg un Biberach lauku rajonos, ja ienākošais un izejošais pārvadājums iet caur Voralberg, Bodenseekreis, Sigmaringen, Konstanz, Schwarzwald- Baar-Kreise, Tuttlingen un Rottweil lauku rajonos, Bozen/Bolzano, Salten-Schlern, Uberetsch-Sudtiroler Unterland komūnās, Triento autonomajā provincē un Venetia reģionā.

B181 Achensee Bundesstrasse un L7 Jenbacher Landesstrasse (Kasbachstrasse): transportlīdzekļi, ar kuriem tiek pārvadātas bīstamās kravas, izņemot transporta operācijas no un uz Achental, Hinterriss un Fischl.

B182 Brennerstrasse, abos virzienos, kravas transportlīdzekļi, autovilcieni un automašīnas ar puspiekabēm ar pilno masu virs 3,5t no 7.4 km līdz (Schonberg komūna) līdz 35.10 km (Gries a.Br. komūna) un L 38 Ellbogener Strasse abos virzienos no 10.35 km līdz 22.60 km.

**Izņēmumi:** transporta operācijas no un uz šo apgabalu, iekraujot vai izkraujot vismaz 51% preču (vismaz 1000 kg); pārvadājumi uz un no šī apgabala transportlīdzekļiem, kuru uzņēmumi reģistrēti šajā apgabalā; piegādes vai kravas uzņemšana Stubaital no 7.4 km B182 līdz B183 krustojumam; Autoceļu Departamenta un Armijas transportlīdzekļi, autoservisa transports; noteiktu nosacījumu subjekti (tikai atpakaļbraucieniem uz Innsbruck vai Brenner), B182 var tikt izmantots uz/no Auer garāžas Matri; ja vēlāk ir paredzēts pārvadājums,

- transportlīdzekļiem būtu jāizmanto A13 automaģistrāle no Matrei.
- B186 Oztalstrasse, Hohe Brucke apgabals pie Pill: transportlīdzekļi ar pilno masu virs 16t, izņemot tos, kuri brauc pa brauktuves centrālo daļu ar pavadošu transportlīdzekli.
- B189 Miemingerstrasse, no 0.00 km Telfs līdz 9.80 km Mieming: kravas transportlīdzekļi ar pilno masu virs 7,5t, izņemot vietējo satiksmi.
- B199 Tannheimer Strasse: kravas transportlīdzekļi ar pilno masu virs 7,5t no 0.0 km (Weissenbach am Lech municipalitāte) līdz 22.65 km (Schattwald municipalitāte) abos virzienos, izņemot vietējos iedzīvotājus un satiksmi uz/no šīm apdzīvotajām vietām.
- L6 Tuxer Strasse no 0.00 km (Mayrhofen) līdz 17.225 km (Tux, Hintertux posms). Nakts braukšanas aizliegums kravas transportlīdzekļiem ar pilno masu virs 7,5t, kas brauc augšup no 22.00 - 7.00, izņemot transportlīdzekļus, kuri pārvadā pienu un pārtikas preces.
- L7 Jenbacher Landesstrasse (Kasbachstrasse): transportlīdzekļi ar pilno masu virs 3,5t, izņemot vietējo satiksmi.
- L11 Volser Strasse, abos virzienos: kravas transportlīdzekļi ar pilno masu virs 7,5t no 5.910 km un 6.980 km; Unterperfuss no 11.410 km līdz 11.960 km; Inzing no 15.700 km līdz 17.520 km; un Pfaffenhofen no 26.052 km līdz 27.278 km.
- L38 Ellbogenstrasse: no krustojuma ar pievedceļu Patsch līdz krustojumam ar B182 Brennerstrasse abos virzienos; aizliegums attiecas uz transportlīdzekļiem ar piekabēm, izņemot piegāžu un izvešanas pārvadājumus uz Ellbioen, Muhlbach, Matrei, Patsch un Pfons vai to teritorijā posmā starp krustojumu L38 Ellbognerstrasse un pievedceļu Patsch un krustojumu ar B182 Brennerstrasse Matrei am Brenner, kā arī transportlīdzekļu vilkšanas un remonta pakalpojumiem, sabiedriskās drošības dienestu, federālās armijas un ceļu uzturēšanas dienestu transportu.
- L39 Erpfendorfer Landesstrasse visā ielas garumā, kravas transportlīdzekļiem, kuru pilnā masa pārsniedz 7,5t virzienā uz Erpfendorf-Kossen, izņemot transportlīdzekļus, kuri pārvadā pienu, svaigu gaļu, dzīvus mājlopus, ātri bojājošos pārtikas produktus, laikrakstus un citus periodiskos izdevumus un transportlīdzekļus, kuru pastāvīgā bāzes atrašanās vieta ir Kossen, Schwendt, Walchsee, Rettenshoss, Niederndorf, Niederndorferberg, Erl, Ebbs, Obendorf i.T., Going, St.Johann i.T., Kirchdorf i.T. un Waidring; **izņēmumi** attiecas arī uz transportlīdzekļiem, kuri brauc uz/no šīm apdzīvotajām vietām pie nosacījuma, ka iepriekš minētajās vietās tiek veikta iekraušanas vai izkraušanas operācija.
- L209 Erler Straße, no 0.0 km līdz 6.827 km (Austrijas robeža ar Vāciju), aizliegts pārvietoties ar kravas transportlīdzekļiem, kuru pilna masa pārsniedz 7.5t, abos virzienos.
- L211 Unterinntalstrasse: kravas transportlīdzekļi ar pilno masu virs 7,5t no 14.755 km un 17.00 km (Angerberg un Breitenbach am Inn municipalitātes) un Munster municipalitāte no Wiesing un Munster (aptuveni 2,6 km garš posms), izņemot satiksmi no/uz šīm apdzīvotajām vietām.
- L261 Graner Strasse: braukšanas aizliegums transportlīdzekļiem ar pilno masu virs 7,5t, no 0.00km līdz 5.866 km (Gran), abos virzienos.
- L274 Kirchdorfer Landesstrasse: kravas automašīnas ar pilno masu virs 7,5t no 0.00 km (B312 krustojums ar Kirchdorf) līdz 3.4 km (krustojums ar B176), izņemot vietējo satiksmi.
- L348 Spisser Landesstrasse starp Pfunds-Zollhauser un Spissermuhle gada mēnešos, kuros Spisser autoceļš ir klāts ar sniegu un ledu: braukšanas

- Kitzbühel aizliegums attiecas uz kravas transportlīdzekļiem ar piekabēm. Ikdienas braukšanas aizliegums Kitzbuhel pilsētas daļa no 5. jūlija līdz 5. septembrim un no 20. decembra līdz 20. martam abos gadījumos no 10.00 līdz 06.00, izņemot braucienus uz kraušanas vietu pilsētas centra hoteli, motociklus, taksometrus un motorizētos transportlīdzekļus, kas pieder atzītajiem īpašniekiem, kuru vārds ir minēts „Bote fur Tirol” (Tiroles oficiālais žurnāls) NE747/1993 un NE1273/1983.
- Kufstein Pieeja dažādiem autoceļiem ir aizliegta kravas transportlīdzekļiem ar pilno masu virs 3,5t, neskaitot vietējo satiksmi, smagie transportlīdzekļi, kas pārvietojas tranzītā, var lietot alternatīvo maršrutu Kufstein/Zell – jaunais Wildbichlerstrasse - vecais Wildbichlerstrasse pievedceļš Kufstein/Nord - Hochauer abos virzienos.
- Wörgl Tiroler Strasse (B171), Brixentaler Strasse (B 170) tranzītā caur apdzīvotajai vietai Wörgl B171 starp Wörgl-West automaģistrāles pievedceļu (19.087 km) un krustojumu ar automaģistrāles pievedceļu Wörgl-Ost un arī B170 no Luech pagrieziena (4.65 km) līdz B 171 Wörgl – Ortsmitte, aizliegums attiecas uz kravas transportlīdzekļiem ar pilno masu virs 7,5t, izņemot vietējo satiksmi Wörgl un Wildschonau.
- Rattenberg Tiroler Strasse (B171): aizliegums bīstamo kravu (ADR) transportlīdzekļiem, izņemot piegādes Rattenberg un Radfeld rajonā; kravas transportlīdzekļiem ar pilno masu virs 7,5t braukšanas aizliegums svētdienās un svētku dienās no 22.00 līdz nākamās dienas plkst. 5.00; ārpus šiem periodiem šeit pastāv braukšanas ierobežojums kravas transportlīdzekļiem ar pilno masu 7,5t, izņemot transportlīdzekļus, kuri reģistrēti Radfeld, kraušanas darbus Rattenberg un Radfeld rajonos un transportlīdzekļus, kam piešķirtas īpašas atļaujas (ieskaitot ceļu uzturēšanas un avārijas dienestu, kā arī kokmateriālu transportu ārpus municipālās teritorijas).

## ***Vorarlberg***

- B197 Albergpass Bundesstrasse: Vispārējs braukšanas aizliegums kravas automašīnām ar piekabēm un puspiekabēm starp St.Jakob am Arlberg un Alpe Rauz (Šveices robeža) abos virzienos. Tā vietā transportlīdzekļiem jālieto Arlberg maksas tunelis.
- L190 Kravas transportlīdzekļi ar pilnu masu virs 7,5 t no 23.713 km līdz 25.706 virzienā uz Rankwiel un no 25.548 km līdz 23.713 km Tisis virzienā, izņemot transportlīdzekļus, kas tiek piekrauti vai izkrauti Feldkirch pilsētā un brauc tranzītā virzienā uz Lihtenšteinu.

## ***Styria***

### **Transporta līdzekļi:**

EURO 2 (vai zemāk) kravas transporta līdzekļi.

### **Darbības zona:**

Visi ceļi.

### **Aizliegums ir spēkā:**

No 2014. gada 1. janvāra.

- B78 Obdacher Strasse: kravas transportlīdzekļi ar pilno masu virs 7.5t starp

- Bad St. Leonhard (23.518 km) un Obdacher Sattel (36.600 km).
- B113 Kravas transportlīdzekļi ar pilno masu virs 7,5t abos virzienos no 0.00 līdz Traboch apļveida krustojumam un no Traboch apļveida krustojuma līdz L116 krustojumam ar B113 virzienā uz Seiz; no 11.500 km līdz 23.825 km; no 24.640 km līdz 34.400 km (izņēmums: transportlīdzekļi, kuri brauc uz/no šiem rajoniem. Izņēmums spēkā arī tad, ja transportlīdzeklis brauc uz augstāk minēto rajonu un spēkā svētku dienu braukšanas aizliegums).
- B114 Ierobežojums kravas transportlīdzekļiem, kuru pilna masa pārsniedz 7.5t, abos virzienos no 0.00 km līdz 9.40 km laika posmā no 1. novembra līdz 15. aprīlim, izņemot kravu pārvadājumus uz un no šiem reģioniem nosacījuma, ka tiek izmantoti EURO 4 vai augstākas emisijas klases transportlīdzekļi.
- B138 Pyhrnpass Bundesstrasse: vispārējs braukšanas aizliegums kravas transporta līdzekļiem ar pilnu masu virs 7,5 t no Pyhrnpass provinces robežas (81.620 km) līdz B138/L740 krustojumam Liezen (88.295 km), izņemot zema trokšņa līmeņa transportlīdzekļus laikā no 06.00-22.00
- B317 Nakts braukšanas aizliegums no 22.00 – 05.00 kravas transportlīdzekļiem ar pilno masu virs 7,5t abos virzienos Durnstein municipālajā apgabalā, no 21.510 km līdz 22.810 km; Neumarkt tirgus pilsētas apgabalā no 10.700 km līdz 12.500 km; Perschau am Sattel municipālajā apgabalā no 6.270 km līdz 6.510 km; un St. Marein bei Neumarkt municipālajā apgabalā no 12.500 km līdz 13.060 km, izņemot satiksmi uz/no šīm apdzīvotajām vietām; vispārējs braukšanas aizliegums transportlīdzekļiem ar maksimāli pieļaujamo masu virs 7,5, kas brauc tranzītā starp Scheifling un Durnstein no 19.070 km līdz 19.600 km un no 0.00 km līdz 22.810 km abos virzienos izņemot satiksmi uz/no tādiem rajoniem, kā Murau, Judenburg, Knittelfeld, Leoben, Tamsweg un St Veit an der Glan.
- B320 Ennstal Strasse: nakts braukšanas aizliegums kravas transportlīdzekļiem ar pilno masu virs 3,5t starp apļveida krustojumu Liezen East (70.145 km) un Salzburg robežu (km 8.494) – abos virzienos, no 22.00 līdz 05.00. Izņēmums: transportlīdzekļi, kas dodas uz/no šiem rajoniem pārvadājot ātri bojājošās kravas un dzīvus liellopus.
- L121 Abos virzienos kravas transportlīdzekļiem ar pilno masu virs 7,5t no 25.4 km līdz L121 galam (krustojuma vieta ar Peggau/Deutschfeistritz iekraušanas rampu). Izņēmums: transporta līdzekļi, kuri brauc uz/no šiem rajoniem, ja spēkā svētku dienu braukšanas aizliegums.
- L303 Kravas transportlīdzekļiem ar pilnu masu virs 7,5t abos virzienos, no km 0.0 (krustojums ar LB70) līdz km 5.650 (krustojums ar L374) un no krustojuma ar L304 līdz krustojumam ar L603, izņemot transportlīdzekļus, kas brauc no/uz šiem rajoniem un laiku, kad spēkā svētku dienu braukšanas aizliegums
- L304 Kravas transportlīdzekļiem, kuru pilnā masa pārsniedz 7,5t, abos virzienos no 1.1 km līdz krustojumam ar L303, izņemot transportlīdzekļus, kas brauc no/uz šiem rajoniem un laiku, kad spēkā svētku dienu braukšanas aizliegums.
- L369 Kravas transportlīdzekļiem, kuru pilnā masa pārsniedz 7,5t, abos virzienos no km 0.0 līdz km 11.050 (krustojums ar L305), izņemot transportlīdzekļus, kas brauc uz/no šiem rajoniem, vai arī ir spēkā svētku dienu braukšanas aizliegums.
- L371 Kravas transportlīdzekļiem, kuru pilnā masa pārsniedz 7,5t, abos

virzienos no krustojuma ar L312 līdz ceļa L371 beigām Hausmannstatten municipalitātē, izņemot transportlīdzekļus, kas brauc no/uz šiem rajoniem un laiku, kad spēkā svētku dienu braukšanas aizliegums.

- L379 Kravas transportlīdzekļiem, kuru pilnā masa pārsniedz 7,5t, abos virzienos no apvedceļa krustojuma pie Feldkirchen automaģistrāles nobrauktuves līdz krustojumam ar L373 (Kalsdorf industriālā rajona apvedceļš), izņemot transportlīdzekļus, kas brauc no/uz šiem rajoniem un laiku, kad spēkā svētku dienu braukšanas aizliegums.
- L518, L553 Kravas transportlīdzekļiem, kuru pilnā masa pārsniedz 7,5t, abos virzienos izņemot transportlīdzekļus, kas brauc no/uz šiem rajoniem.
- L603 Kravas transportlīdzekļiem, kuru pilnā masa pārsniedz 7,5t, abos virzienos no krustojuma ar L303 līdz reģiona robežai (4.2 km), izņemot transportlīdzekļus, kas brauc no/uz šiem rajoniem un laiku, kad spēkā svētku dienu braukšanas aizliegums.
- LB64 Kravas transportlīdzekļiem, kuru pilnā masa pārsniedz 7,5t, abos virzienos no 49.960 km līdz reģiona robežai (33.780 km), izņemot transportlīdzekļus, kas brauc no/uz šiem rajoniem un laiku, kad spēkā svētku dienu braukšanas aizliegums.
- LB67 Kravas transportlīdzekļiem, kuru pilnā masa pārsniedz 7,5t, abos virzienos no 61.700 km (Billa krustojums) līdz reģiona robežai (73.320 km).
- LB70 Kravas transportlīdzekļiem, kuru pilnā masa pārsniedz 7,5t, abos virzienos no reģiona robežas (17.800 km) līdz krustojumam ar LB76 (Waldhof apvedceļš).

## ***Augšas Austrija***

### **Transporta līdzekļi:**

Visi kravas transporta līdzekļi, neatkarīgi no to pilnās masas.

No 2016. gada 1. janvāra: EURO 2 (vai zemāk) kravas transportlīdzekļi.

### **Darbības zona:**

A1 automaģistrāle posmā starp Enns – Steyr (km 155.087) un krustojumu ar Haid (km 175.220).

### **Aizliegums:**

Absolūts braukšanas aizliegums.

Braukšanas ierobežojumi kravas transporta līdzekļiem ar pilnu masu virs 3.5t, abos virzienos, sekojošos ceļa posmos (izņemot pārvadājumus uz/no reģioniem, kuriem nav iespējams piekļūt izmantojot apvedceļus):

- B1 Wiener Strasse: no provinces robežas Zalzburgā līdz provinces robežai Niederosterreich.
- B3 Donau Strasse: no provinces robežas Niederosterreich līdz autoceļa B3 galam Linz municipalitātē.
- B115 Eisen Strasse: no 17.031 km līdz krustojumam ar B122 Voralpen Strasse (Ennser krustojums).
- B122 Voralpen Strasse: no krustojuma ar B115 Eisen Strasse līdz krustojumam ar B140 Steyartal Strasse un no krustojuma ar B139 Kremstal Bundesstrasse līdz krustojumam ar L562 Kremsmunsterer Strasse.
- B123 Mauthausener Strasse: no krustojuma ar B3 līdz krustojumam ar

- L1472 Gutauer Strasse.
- B125 Prager Strasse: no krustojuma ar L569 Pleschinger Strasse līdz B125 galam (krustojums ar B124 Königswiesener Strasse).
- B135 Gallspacher Strasse: no krustojuma ar B1 Wiener Strasse līdz krustojumam ar B137 Innviertler Strasse.
- B137 Innviertler Strasse – no 64.160 km (valsts robeža pie Scharding/Neuhaus) līdz 11.386 km (B137/B134 krustojums) un no 9.305 km (B137/B134 krustojums) līdz 0.000 km (B137/B1/B138 krustojums).
- B138 Pyhrnpass Strasse – no B138/B1/B137 līdz Inzersdorf krustojumam, A9 Pyhrn automaģistrālei, un no Kienberg/Wienerweg krustojuma, A9 Pyhrn automaģistrāles līdz Spital un Puhrn krustojumam, A9 Puhrn automaģistrālei.
- B139 Kremstal Strasse: no krustojuma ar B1 Wiener Strasse/B139a Kremstal Strasse līdz krustojumam ar B122 Voralpen Strasse.
- B140 Steyrtal Strasse: visā garumā.
- B141 Rieder Strasse: visā garumā, ar sekojošiem izņēmumiem; gadījumos, kad no iekraušanas vietas līdz galējai izkraušanas vietai braucot pa apvedceļu (A8 automaģistrāli un B148 Altheimer Strasse) attālums ir lielāks par 7 km; ja iekraušanas/izkraušanas vietas ir viena no apdzīvotajām vietām, kas atrodas pie B141 Braunau un Ried im Innkrei rajonos.
- B143 Hausruck Strasse: no krustojuma ar B148 Altheimer Strasse līdz krustojumam ar B141 Rieder Strasse.
- B145 Salzkammergut Strasse: no km 70.825 (St Agatha) līdz km 76.600.
- B148 Altheimer Strasse: no 19.807 km (Weng im Innkrei apgabals) līdz 36.778 km (Braunau am Inn).
- B166 Pass Gschütt Straße - no 32.769 km līdz 50.700 km (krustojums B166/B145).
- B309 Steyrer Strasse: visā garumā.
- L510 Weilbacher Strasse: no 11.705 km (krustojums ar L1087) līdz 14.733 km, izņemot transportlīdzekļus, kuru brauciena galapunkts, ņemot vērā visu pārvadājumu no iekraušanas vietas līdz galīgās izkraušanas vietai, nevar tikt sasniegts bez apvedceļa, ja transportlīdzeklis neizmanto L510, L511 un L1087.
- L511 Gurtener Strasse: no 3.160 km līdz 3.510 km (abi krustojumi ar L1087), izņemot transportlīdzekļus, kuru brauciena galapunkts, ņemot vērā visu pārvadājumu no iekraušanas vietas līdz galīgās izkraušanas vietai, nevar tikt sasniegts bez apvedceļa, ja transportlīdzeklis neizmanto L510, L511 un L1087.
- L520 Gaspoltshofener Strasse: no krustojuma ar B135 Gallspacher Strasse līdz krustojumam ar B141 Rieder Strasse.
- L547 Hallstätter Straße: šķērsojot Koppen kalnu pāreju no 8.000 km līdz 13.487 km.
- L554 Sclieberbacher Strasse: visā garumā
- L562 Kremsmunsterer Strasse: no 0.00 km (krustojums ar B139 Kremstal Strasse Kematen an der Krems) līdz 7.426 km (krustojums ar B122 Voralpen Strasse pie Kremsmunster).
- L569 Pleschinger Strasse: no krustojuma ar B125 Prager Strasse līdz krustojumam ar B3 Donau Strasse.
- L1087 Wippenhamer Strasse: visā garumā; izņemot transportlīdzekļus, kuru brauciena galapunkts, ņemot vērā visu pārvadājumu no iekraušanas vietas līdz galīgās izkraušanas vietai, nevar tikt sasniegts bez apvedceļa, ja transportlīdzeklis neizmanto L510, L511 un L1087.
- L1265 Schorflinger Strasse: no krustojuma ar B1 Wiener Strasse līdz rietumu

automaģistrāles A1 krustojumam Schforling.

**Izņēmumi šiem diviem liegumiem:**

Izņēmumi ietver braucienus uz izkraušanas vietu un no iekraušanas vietas, ja apgabalu nav iespējams sasniegt izmantojot apvedceļu uz kuru neattiecas aizliegums.

***Salzburg***

- B156 Lamprechtshausener Straße: abos virzienos kravas automašīnas un kravas automašīnas ar puspiekabēm, ja transporta līdzekļa sastāva pilna masa pārsniedz 7,5 tonnas posmā starp 27.412 km un 27.612 km.
- B158 Wolfgangsee Bundesstrasse: kravas transportlīdzekļi ar pilno masu virs 3,5t, starp Koppl un Strobl un starp Altenmarkt un Mandling/Ennstal (izņemot transportlīdzekļus, kas brauc uz/no šiem rajoniem).
- B159 Salzachtal Bundesstrasse: kravas transportlīdzekļi, kuru maksimāli pieļaujamā masa pārsniedz 3,5t no 14.72 km Kuchl municipalitātē līdz 21.25 km Galling municipalitātē (izņemot transportlīdzekļus, kas brauc uz/no šiem rajoniem un laika posmu, kad spēkā svētku dienu braukšanas aizliegumi).
- B159 Salzachtal Bundesstrasse: abos virzienos kravas transportlīdzekļiem ar pilno masu virs 7,5t no 34.440 km līdz 35.264 km (Tenneck apdzīvotā vieta), izņemot transportlīdzekļus, kas brauc no/uz šiem rajoniem un laiku, kad spēkā svētku dienu braukšanas aizliegums.
- B311 Pinzgauer Strasse, B178 Loferer Strasse, B161 Pass Thurn Strasse. B165 Gerlosstrasse, B108 Felbertauernstrasse. Vispārējs braukšanas aizliegums kravas transportlīdzekļiem ar pilno masu virs 7.5t Zell am See administratīvā apgabala robežās (izņemot ātri bojājošos kravu transportu, u.c.).
- L107 Westtal Landesstrasse: kravas transportlīdzekļiem ar pilno masu virs 3,5t no 0.430 km līdz 19.890 km (krustojums ar B158 Wolfgangsee Strasse) - abos virzienos, izņemot transportlīdzekļus, kas brauc no/uz šiem rajoniem un laiku, kad spēkā svētku dienu braukšanas aizliegums.

**VISPĀRĒJIE BRAUKŠANAS IEROBEŽOJUMI NAKTS LAIKĀ**

**Aizliegums:**

Kravas transportlīdzekļi ar pilno masu virs 7,5t, nakts laikā no 22.00-5.00.

**Izņēmumi:**

Transportlīdzekļi, kuri pieder autoceļu uzturēšanas dienestam, Federālajai Armijai, tādi, kuri ir nepieciešami militāro operāciju veikšanai, pazemināta trokšņa līmeņa transportlīdzekļi ar zaļajām „L” plāksnītēm. **Pēdējo maksimāli pieļaujamais ātrums ir noteikts 60 km/h, kaut gan atsevišķos ceļu posmos atļautais ātrums ir 80 km/h.**

**Piezīme:** Braukšanas ierobežojumu izņēmumus var noteikt tikai pārvadājumiem, kuri transportē pienu, svaigu gaļu un dzīvus mājlopus, ātri bojājošos pārtikas produktus (izņemot dziļi sasaldētus produktus), laikrakstus un periodiskos izdevumus, transportlīdzekļiem, kas veic svarīgu detaļu piegādei saldētavām, veic ceļu uzturēšanas darbus; citos gadījumos braukšanas atļaujas var tikt piešķirtas, ja pastāv būtiska sabiedriska interese šāda lēmuma pieņemšanai. Iesniegums ir jāapstiprina abos gadījumos, kad pārvadājums nevar tikt atcelts ar organizatoriskiem pasākumiem vai izvēloties citu transporta veidu.

## **REĢIONĀLIE BRAUKŠANAS IEROBEŽOJUMI NAKTS LAIKĀ**

### ***Carinthia***

Klagenfurt pilsētā kravas transportlīdzekļiem ar kopējo masu virs 3,5 t no 23.00-05.00.

### ***Lejas Austrija***

Kravas transportlīdzekļi ar pilnu masu virs 7,5t no 22.00-06.00 uz B18 Traisentalstrasse starp Berndorf un Traisen un no 22.00-06.00 uz B3 Wachaustrasse un B133 starp Mautern un Melk.

Kravas transportlīdzekļi ar pilnu masu virs 3,5t no 22.00-06.00 Modling apgabalā (Brunn/Geb, Hinterbruhl, Maria Enzerndorf, Modling, Perchtoldsdorf komūnas). Par šiem ierobežojumiem informē speciālas ceļa zīmes.

Wiener Neustadt pilsētā nakts braukšanas aizliegums no 23.00-05.00.

### ***Augšas Austrija***

Kravas transportlīdzekļi ar pilno masu virs 7,5t no 22.00-05.00 Wels pilsētā (B157 un B138 austrumu apvedceļš).

Kravas transportlīdzekļi ar pilno masu virs 5t no 22.00-06.00 uz B138 un A9 no valsts robežas.

Kravas transportlīdzekļi ar pilno masu virs 3,5t no 22.00-06.00 Linz pilsētā.

### ***Styria***

Kravas transportlīdzekļi ar pilno masu virs 3,5t no 23.00 - 04.30 Graz pilsētā (izņemot pārtikas piegādes un piekļūšanu auto/dzelzceļa pakalpojumu sniedzējiem).

### ***Tyrol***

Kravas transportlīdzekļi ar pilno masu virs 3,5t no 22.00-05.00 Innsbruck pilsētā (izņemot transportlīdzekļus ar zaļajām „L” plāksnītēm).

Kravas transportlīdzekļi un transportlīdzekļi ar puspiekabēm, kuru maksimāli pieļaujamā masa pārsniedz 7,5 t, kā arī kravas transportlīdzekļi ar piekabēm, ja kravas transportlīdzekļa un piekabes kopējā maksimāli pieļaujamā masa pārsniedz 7,5t, aizliegts braukt pa abām autoceļa A12 joslām, abos virzienos, posmā starp Kufstein (km 6.350) un Zirl (km 90.0) laika periodā no:

- 1.maija līdz 31.oktobrim no pirmdienas līdz sestdienai no 22.00 līdz 05.00 un svētdienās un svētku dienās no 23.00 -05.00.;
- 1.novembra līdz 30.aprīlim laikā no pirmdienas līdz sestdienai no 20.00 -05.00 un svētdienās un svētku dienās no 23.00 -05.00.

**Izņēmumi:** ātri bojājamo kravu transports (bet ne dziļi sasaldēto produktu transports); dzīvu lopu pārvadāšana.



**Izņēmumi:** tiek piemēroti abos virzienos attiecībā uz sekojošiem ceļiem un ceļu posmiem pārvadājumiem, kuri ir daļa no kombinētas transporta operācijas:

***Uz Vienna Freudenau Hafen CCT:***

- A4 Austrumu automaģistrāle no Nickelsdorf robežšķērsošanas punkta līdz krustojumam Vienna - Simmeringer Heide, un pa Jedletzbergerstrasse (Hauptstrasse B 228), Margetinstrasse (Hauptstrasse B228), Artillerieplatz, Zinnergasse (Hauptstrasse B14), Freudenauer Hafenstrasse (Hauptstrasse B14), Seitenhafenstrasse uz Hafen - Freudenau.
- B16 Ödenburger Strasse no robežpārejas Klingensbach uz A3 rietumaustumu automaģistrālei, un pa A3, A2 dienvidu automaģistrāli A23 Vienna dienvidaustrumu apvedceļu, A4 austrumu automaģistrāli līdz krustojumam Vienna - Simmeringer Heide, Jedletzbergerstrasse (Hauptstrasse B228), Margetinstrasse (Hauptstrasse B228), Artillerieplatz, Zinnergasse, (Hauptstrasse B14), Freudenauer Hafenstrasse (Hauptstrasse B14), Seitenhafenstrasse uz Hafen Freudenau.
- B7 Brünner Strasse - Hauptstrasse B7 no robežpārejas Drasenhofen, un pa B3, B227, A22 Donauuferautobahn, A23 Vienna dienvidaustrumu apvedceļu, A4 austrumu automaģistrāli līdz krustojumam Vienna - Simmeringer Heide, Jedletzbergerstrasse (Hauptstrasse B228), Margetinstrasse (Hauptstrasse B228), Artillerieplatz, Zinnergasse (Hauptstrasse B14), Freudenauer Hafenstrasse (Hauptstrasse B14), Seitenhafenstrasse uz Hafen Freudenau.

***Uz Krems a.d. Donau CCT***

- B303 Weinwierter Strasse no robežpārejas Kleinhaugsdorf uz Stockerau, un caur A22 Donauuferautobahn, S5 Stockerauer Schnellstrasse, Doktor – Franz – Wilhelm - Strasse, Karl Mierka Strasse.
- B2 Weinviertler Strasse no robežpārejas Neu - Naglberg caur Schrems uz Vitis, un caur B36 Zwettlerstrasse uz Zwettl un B37 Kremserstrasse uz Krems, S5 Stockerauer Schnellstrasse, Doktor – Franz – Wilhelm - Strasse, Karl Mierka Strasse.

***Uz Enns Hafen CCT:***

- A8 Innkreis automaģistrāle no robežpārejas Suben līdz A25 Welser automaģistrālei, un pa A25 un A1 uz krustojumu Enns-Steyr, B1 Wiener Strasse uz Donaustrasse.
- A1 Rietumu automaģistrāle no robežpārejas Walsberg līdz krustojumam Asten-St. Florian, un pa B1 Wiener Strasse (apbraucamais ceļš) uz Hafen Enns.

***Uz Linz Stadthafen CCT:***

- B310 Mühlviertler Strasse no robežpārejas Wullowitz līdz Unterweikersdorf, tad pa A7 Mühlkreis automaģistrāli līdz krustojumam Hafenstrasse, tad pa B129 Hafenstrasse, Industriezeile uz Stadthafen Linz.
- B310 Mühlviertler Strasse no robežpārejas Wullowitz uz Unterweikersdorf, tad pa A7 Mühlkreisautobahn līdz krustojumam Hafenstrasse, tad pa B129 Hafenstrasse, Industriezeile, Pummerer Strasse, Saxinger Strasse.

***Uz ÖBB terminālu Wörgl izmantojot autoceļu:***

- A12 Inntal automaģistrāle no robežpārejas Kiefersfelden līdz izejai Wörgl rietumos un B171 Tirolerstrasse.

***Uz Vienna Sudbahnhof izmantojot autoceļus:***

- A4 Austrumu automaģistrāle no robežšķērsošanas punkta Nickelsdorf līdz A23 Vienna dienvidaustrumu apvedceļam un pa A23, izvedceļš Gurtel caur Gurtel Landstrasse un Wiedner Gurtel uz Sudtiroler Platz, Sonnwendgasse.
- B16 Odenburger Bundesstrasse no robežšķērsošanas punkta Kligenbach līdz A3 dienvidaustrumu automaģistrālei un pa A3 dienvidaustrumu maģistrāli, pa B210 Badener Bundesstrasse uz A2 dienvidu automaģistrāli un pa A2 dienvidu automaģistrāli un A23 Vienna dienvidaustrumu apvedceļu, Gurtel izvedceļu caur Landstrasser Gurtel, Wiedner Gurtel uz Sudtiroler Platz, Sonnwendgasse.

***Uz Graz Ostbahnhof izmantojot autoceļus:***

- A9 Pyhrn automaģistrāle no Spielfeld robežpārejas uz A2 dienvidu automaģistrāli un pa A2 dienvidu automaģistrāli, nobrauktuve Graz East, Ulrich-Lichenstein Gasse, Conrad-von-Hotzebdorf-Strasse.
- B65 Gleisdorfer Bundesstrasse no robežpārejas Heiligenkreuz līdz A2 dienvidu automaģistrālei un pa A2 dienvidu automaģistrāli, nobrauktuve Graz East, Ulrich – Lichenstein Gasse, Conrad – von Hotzendorf – Strasse.

***Uz Villach –Furnitz staciju izmantojot autoceļus:***

- A11 Karawanken automaģistrāle no Rosenbach robežpārejas līdz Furnitz nobrauktuvei, B83 Karntner Bundesstrasse.
- A2 Dienvidu automaģistrāle no Arnoldstein robežpārejas līdz Furnitz nobrauktuvei, B83 Karntner Bundesstrasse.

***Uz šķirošanas staciju Wels pa:***

- A8 Innkreis automaģistrāle no Suben robežpārejas līdz A25 Linz automaģistrālei un pa A25 Linz automaģistrālei līdz 13. nobrauktuvei.
- A1 Rietumu automaģistrāle no robežšķērsošanas punkta Walserberg līdz Sattledt nobrauktuvei un pa B138 Pyhrnpass Bundesstrasse, B137 Innviertler Bundesstrasse līdz A25 Linz automaģistrālei un pa A25 Linz automaģistrāli līdz 13. nobrauktuvei.
- B310 Muhlviertler Strasse no robežpārejas Wulowitz uz A7 Muhlkreis automaģistrāli, un tad pa A7, A1 rietumu automaģistrāli, izmantojot A25 Linzer automaģistrāli līdz 13. nobrauktuvei - Termināls.

***Uz Salzburg staciju izmantojot autoceļus:***

- A1 Rietumu automaģistrāle no Walserberg robežpārejas līdz 288. nobrauktuvei (Salzburg ziemeļi), tad pa Salzburgerstrasse, Vogelweiderstrasse, Gnigler Strasse, Lastenstrasse.

***Uz Brennersee dzelzceļa staciju izmantojot autoceļus:***

- A13 Brenner automaģistrāle no Brenner robežpārejas punkta līdz Brennersee nobrauktuvei un pa B182 Brenner Bundesstrasse.

Veicot augstāk uzskaitītos pārvadājumus, ir jābūt dokumentiem (CIM/UIRR Konvencija), kuros uzrādīts, ka transportlīdzeklis vai tā komponents (piekabe, kontainers) tiks vai jau ir transportēts pa dzelzceļu.

## PAPILDUS BRAUKŠANAS IEROBEŽOJUMI

### I Braukšanas ierobežojumu kalendārs – ziemas periods (papildu braukšanas ierobežojums Tyrol)

Saistībā ar paaugstinātu, privāto transporta līdzekļu, satiksmes intensitāti sestdienās (ziemas mēnešos), kā arī intensīvu satiksmes kustību Tirolē, A12 (Inntalautobahn) un A13 (Brennerautobahn), tiek apdraudēta satiksmes drošība, kā arī jārēķinās ar transporta plūsmas kustības palēnināšanos.

#### Transporta līdzekļi:

Kravas transportlīdzekļi un to sastāvi, ar pilnu masu virs 7,5t.

#### Darbības zona:

Augstāk minēto iemeslu dēļ, Tiroles varasiestādes noteikusi noteikušas braukšanas ierobežojumus visās 2024. gada janvāra, februāra, kā arī dažās marta sestdienās. Ierobežojumi attiecas uz kravas transporta līdzekļu veiktiem pārvadājumiem pa A12 (Inntalautobahn) un A13 (Brennerautobahn) autoceļiem.

A 12 un A 13, kad transporta operācijas galamērķis ir:

- Itālijā, vai citā valstī, uz kuru dodoties, ir jābrauc cauri Itālijai (tranzītā), vai;
- Vācijā, vai citā valstī, uz kuru dodoties, ir jābrauc cauri Vācijai (tranzītā).

#### Ierobežojums ir spēkā:

- 2024. gada sestdienas janvārī, februārī un dažas sestdienas martā
  - 13.01., 20.01., 27.01., 03.02., 10.02, 17.02, 24.02, 02.03., 09.03.2024 no plkst. 07.00 līdz 15.00.

Oficiālais

dokuments

pieejams:

[https://www.ris.bka.gv.at/Dokumente/BgblAuth/BGBLA\\_2024\\_II\\_2/BGBLA\\_2024\\_I\\_1\\_2.html](https://www.ris.bka.gv.at/Dokumente/BgblAuth/BGBLA_2024_II_2/BGBLA_2024_I_1_2.html)

### II Braukšanas ierobežojumu kalendārs – ziemas periods (papildu braukšanas ierobežojums A10 – Tauern autoceļš)

#### Transporta līdzekļi:

Kravas transportlīdzekļi un to sastāvi, ar pilnu masu virs 7,5t.

#### I Darbības zona:

A10 (Tauernautobahn):

- Villach automaģistrāle (dienvidu virzienā) starp Zalcburgas krustojumu (A 10 krustojums no automaģistrāles A1) un Pongau krustojumu ja brauciena galamērķis ir:
  - Itālija, vai cita valsts, uz kuru dodoties, ir jābrauc cauri Itālijai (tranzītā), vai;
  - Slovēnija, vai cita valsts, uz kuru dodoties, ir jābrauc cauri Slovēnijai (tranzītā).
- Zalcburgas automaģistrāle (ziemeļu virzienā) starp Rennweg un Golling

krustojumu ja brauciena galamērķis ir:

- Vācija, vai cita valsts, uz kuru dodoties, ir jābrauc cauri Vācijai (tranzītā), vai;
- Čehija, vai cita valsts, uz kuru dodoties, ir jābrauc cauri Čehijai (tranzītā).

### **I Ierobežojums ir spēkā:**

- Visās piektdienās no 2024. gada 26. janvāra līdz 29. martam ieskaitot, no plkst. 13:00 līdz 19:00.

### **II Darbības zona:**

A10 (Tauernautobahn):

- Villach automaģistrāle (dienvidu virzienā) starp Zalcburgas krustojumu (A 10 krustojums no automaģistrāles A1) un Pongau;
- Zalcburgas automaģistrāle (ziemeļu virzienā) starp Rennweg un Golling krustojumu;

### **II Ierobežojums ir spēkā:**

- Visās sestdienās no 2024. gada 27. janvāra līdz 2024. gada 30. martam ieskaitot, no plkst. 7:00 līdz 15:00.

Oficiālais

dokuments

pieejams:

[https://www.ris.bka.gv.at/Dokumente/BgblAuth/BGBLA\\_2024\\_II\\_24/BGBLA\\_2024\\_II\\_24.pdf](https://www.ris.bka.gv.at/Dokumente/BgblAuth/BGBLA_2024_II_24/BGBLA_2024_II_24.pdf)

## **Braukšanas ierobežojumu kalendārs – vasaras periods**

### **A) Transporta līdzekļi:**

Kravas transportlīdzekļi un to sastāvi, ar pilnu masu virs 7,5t.

### **Darbības zona:**

Ierobežojumi attiecas uz kravas transporta līdzekļu veiktiem pārvadājumiem pa A12 (Inntalautobahn) un A13 (Brennerautobahn) autoceļiem.

A 12 un A 13, kad transporta operācijas galamērķis ir:

- Itālijā, vai citā valstī, uz kuru dodoties, ir jābrauc cauri Itālijai (tranzītā).

### **Ierobežojums ir spēkā:**

- 2024. gada:
  - 29. martā no 16.00 līdz 22.00;
  - 30. martā no 11.00 līdz 15.00;
  - 25. aprīlī no 11.00 līdz 22.00;

### **B) Transporta līdzekļi:**

Kravas transportlīdzekļi un to sastāvi, ar pilnu masu virs 7,5t.

### **Darbības zona:**

Ierobežojumi attiecas uz kravas transporta līdzekļu veiktiem pārvadājumiem pa A12 (Inntalautobahn) un A13 (Brennerautobahn) autoceļiem.

A 12 un A 13, kad transporta operācijas galamērķis ir:

- Itālijā, vai citā valstī, uz kuru dodoties, ir jābrauc cauri Itālijai (tranzītā).

**Ierobežojums ir spēkā:**

- 2023. gada sestdienās no 6. jūlija līdz 31. augustam:
  - no 7.00 līdz 15.00.

**C) Transporta līdzekļi:**

Kravas transportlīdzekļi un to sastāvi, ar pilnu masu virs 7,5t.

**Darbības zona:**

Ierobežojumi attiecas uz kravas transporta līdzekļu veiktiem pārvadājumiem pa A12 (Inntalautobahn) un A13 (Brennerautobahn) autoceļiem.

A 12 un A 13, kad transporta operācijas galamērķis ir:

- Vācijā, vai citā valstī, uz kuru dodoties, ir jābrauc cauri Vācijai (tranzītā).

**Ierobežojums ir spēkā:**

- 2024. gada sestdienās no 6. jūlija līdz 31. augustam:
  - no 7.00 līdz 15.00; un
  - 29. martā no 00.00 līdz 22.00;
  - 3. oktobrī no 00.00 līdz 22.00.

**D) Transporta līdzekļi:**

Kravas transportlīdzekļi un to sastāvi, ar pilnu masu virs 7,5t.

**Darbības zona:**

- a) B 178 Loferer Straße no Lofer līdz Wörgl;
- b) B 320 Ennstalstraße, no 4500. ceļa kilometra;
- c) B 177 Seefelder Straße visā garumā;
- d) B 179 Fernpassstraße no Nassereith līdz Biberwier;
- e) B 181 Achensee Straße visā garumā;
- f) B 182 Brenner Straße visā garumā;

**Ierobežojums ir spēkā:**

- 2024. gada sestdienās no 6. jūlija līdz 31. augustam:
  - no 8.00 līdz 15.00;

**E) Transporta līdzekļi:**

Kravas transportlīdzekļi un to sastāvi, ar pilnu masu virs 7,5t.

**Darbības zona:**

- uz A4 austrumu automaģistrāles (Ost Autobahn) no Schwechat krustojuma pie valsts robežas pie Nikelsdorf, abos virzienos, izņemot pārvadājumus uz un no Neusiedl, Eisenstadt, Eisenstadt-Umgebung, Rust, Mattersburg, Bruck an der Leitha, Gänserndorf un Korneuburg.

## **Ierobežojums ir spēkā:**

- 2024. gada sestdienās no 29. jūlija līdz 31. augustam:
  - no 8.00 līdz 15.00;

Oficiālais dokuments pieejams:

<https://www.ris.bka.gv.at/GeltendeFassung.wxe?Abfrage=Bundesnormen&Gesetzesnummer=20012561>

## **Braukšanas aizliegums kravas transportlīdzekļiem >3,5 t Tisis/Schaanwald robežšķērsošanas punktā**

No 2023. gada 1. augusta, laikposmā no 21:00 līdz 08:00, kravas transportlīdzekļiem un to sastāviem ar pilno masu virs 3,5 tonnām aizliegts braukt pa autoceļu L191a virzienā uz Lihtenšteinu, no krustojuma L190/L191a/L53 Feldkirch līdz robežšķērsošanas vietai Tisis/Schaanwald.

Piekļuve muitas iestādei ar kravas automašīnu vairs nav iespējama Austrijas pusē laikā no 21:00 līdz 8:00.

Kravas transportlīdzekļiem liegta piekļuve muitas kontroles punktam, virzienā no Austrijas, laikposmā no 21:00 līdz 8:00.

Sīkāka informācija pieejama:

<https://www.atd.lv/sites/default/files/valstis/Austria%20Driving%20ban%200.1.09.2023.PDF#overlay-context=lv/brauk%25C5%25A1anas-ierobe%25C5%25BEojumi-austrij%25C4%2581-2023-gad%25C4%2581>

## **TIEŠSAISTES BRAUKŠANAS IEROBEŽOJUMU RĪKS – KRAVAS TRANSPORTLĪDZEKĻU BRAUKŠANAS IEROBEŽOJUMI**

Šis tiešsaistes rīks informē, vai ir atļauts vadīt kravas transportlīdzekli, kravas transportlīdzekli ar piekabi vai puspiekabi, pašgājēju transportlīdzekli pa Austrijas autoceļiem un automaģistrālēm. Tiešsaistes rīks informē arī par reģionāliem braukšanas aizliegumiem, kas saistīti ar EURO emisijas klasi.

Tiešsaistes rīks nodrošina informāciju par svarīgākajiem tranzīta maršrutiem.

- <https://ratgeber.wko.at/lkwfahrverbot/>

*Avots:* AISÖ, **aprīlis** 2024

*Informācija iegūta:* [www.iru.org](http://www.iru.org)