

Braukšanas ierobežojumi Austrijā 2020. gadā

1. VISPĀRĒJIE BRAUKŠANAS IEROBEŽOJUMI

Transporta līdzekļi:

Kravas transporta līdzekļi ar piekabēm, ja transporta līdzekļa, vai piekabes maksimāli pieļaujamā masa pārsniedz 3,5 tonnas; kravas transporta līdzekļi un kravas transporta līdzekļi ar piekabēm, puspiekabēm un industriālais autotransports, ar pilno masu virs 7,5 tonnām.

Darbības zona:

Visa valsts teritorija, izņemot gadījumus, kad brauciens tiek veikts kā daļa no kombinētās transporta operācijas 65 km rādiusā no sekojošām pārkraušanas stacijām: Brennersee; Graz-Ostbahnhof; Salzburg – Hauptbahnhof; Wels-Verschiebebahnhof; Villach-Furnitz; Wien-Sudbahnhof; Wien-Nordwestbahnhof; Worg; Hall Tirols CCT; Bludenz CCT; Wolfurt CCT.

Aizliegums ir spēkā:

Sestdienās no 15.00 – 24.00; svētdienās un valsts noteiktās svētku dienās no 00.00 - 22.00

Svētku dienas 2020. gadā:

1. janvāris	Jaunā gada diena
6. janvāris	Epifānija
13. aprīlis	Lieldienu pirmdiena
1. maijs	Darba svētki
21. maijs	Debesbraukšanas diena
1. jūnijs	Vasarassvētki
11. jūnijs	Corpus Christi
15. augusts	Sv. Marijas debesbraukšanas diena
26. oktobris	Nacionālie svētki
1. novembris	Visu svēto diena
8. decembris	Šķīstās ieņemšanas diena
25. decembris	Ziemassvētki
26. decembris	Ziemassvētku dāvanu diena

Izņēmumi:

- Kravas transportlīdzekļiem ar piekabēm, ar pilnu masu virs 3,5 tonnām:
 - Veicot piena pārvadājumus;
- Kravas transportlīdzekļiem un to sastāviem, ar pilnu masu virs 7,5 tonnām:
 - Gaļas vai kaušanai paredzētu mājlopu pārvadājumi (izņemot liellopu pārvadājumus pa automaģistrālēm);
 - Transportlīdzekļiem, kuri pārvadā sekojošus ātri bojājošos pārtikas produktus (bet ne dziļi sasaldētus produktus): svaigi augļi un svaigi dārzeņi, svaigs piens un svaigi piena produkti, svaiga gaļa un svaigi gaļas produkti, svaigas zivis un svaigi zivju produkti, dzīvas zivis, olas, svaigas sēnes, svaigi maizes izstrādājumi, svaigas kūkas un konditorejas izstrādājumi, svaigi augi, augi podos vai griezti augi sagatavoti tūlītējai ēšanai, kā arī tukši transportlīdzekļi, kas saistīti ar iepriekš minēto preču pārvadājumiem un veic atgriešanās braucienu bez kravas. Kontroles gadījumos transportlīdzekļa vadītājam jāuzrāda CMR preču pavadzīme, lai apliecinātu pārvadājumu izņēmum kārtā. Kravas stāvoklim (daudzumam) jābūt skaidri dokumentētam brauciena

uzsākšanas un norises laikā. Šis izņēmums ir spēkā **tikai gadījumos**, kad tiek pārvadātas ātri bojājošās preces (**no saraksta**).

Atbrīvojums neattiecas uz pārtikas produktiem, kas iepakoti konservu bundžās, burkā, plastmasas konteineros, kombinētos kartona iepakojumos, ja to derīguma termiņš ir lielāks par vienu mēnesi;

Izņemot:

- Transportlīdzekļus, kuri piegādā pārtiku tūristu objektiem;
- Transportlīdzekļus, kuri piegādā nepieciešamās daļas saldētavu remontam, kā arī transportam, kas sniedz evakuācijas pakalpojumus un tehniskās palīdzības automašīnām (visos gadījumos saskaņā ar § 46 StVO jānobrauc no automaģistrāles izmantojot tuvāko nobrauktuvi)
- Avārijas dienestu autotransportam;
- Regulārus pasažieru pārvadājumus un vietējos pasažieru pārvadājumus divas sestdienas pirms 24. decembra.

2. ĪPAŠIE, REĢIONĀLIE SATIKSMES IEROBEŽOJUMI

Transportlīdzekļi:

Visi kravas transportlīdzekļi, kuri reģistrēti pirms 1992. gada 1. janvāra, neraugoties uz to maksimāli pieļaujamo masu.

Darbības zona:

Visi Vienna, Burgenland un Lejasaustrijas zemju ceļi.

Aizliegums ir spēkā:

Absolūts braukšanas aizliegums.

BURGENLAND

Transporta līdzekļi:

No 2016. gada 1. janvāra visi EURO-2 transportlīdzekļi un zemāk

Darbības zona:

Visi ceļi.

Aizliegums ir spēkā:

Absolūts braukšanas aizliegums.

Transporta līdzekļi:

Kravas automašīnas ar pilno masu virs 3.5t

Darbības zona:

B50 posmā starp Eisenstadt un Neusiedl/See-Parndorf.

Aizliegums ir spēkā:

Absolūts braukšanas aizliegums.

Transporta līdzekļi:

Kravas automašīnas ar pilno masu virs 7.5t

Darbības zona:

B16 posmā starp Ödenburger ielu km 48.300 (apļveida kustība B 16 / L 212) un km 52.120 (robežšķērsošanas punkts Klingebach).

Aizliegums ir spēkā:

Absolūts braukšanas aizliegums, abos virzienos.

Izņēmumi:

Transportlīdzekļi, kas iekraušanas un izkraušanas operācijas veic sekojošās pašvaldībās: Freistadt Eisenstadt, Freistadt Rust, Eisenstadt un blakus esošie apgabali un Mattersburg, kā arī Sopron.

Transporta līdzekļi:

Kravas automašīnas ar pilno masu virs 7.5t

Darbības zona:

B62 Deutschkreutzer iela no krustojuma S31 / B62 līdz robežšķērsošanas punktam Deutschkreutz (ceļa posmā km 0,150 un km 19,290).

Aizliegums ir spēkā:

Absolūts braukšanas aizliegums, abos virzienos.

Izņēmumi:

Transportlīdzekļi, kas iekraušanas un izkraušanas operācijas veic sekojošās apgabalos: Oberpullendorf un Sopron.

Transporta līdzekļi:

Kravas automašīnas ar pilno masu virs 7.5t

Darbības zona:

B58 Doiber iela posmā starp km 0,730 un km 11,875 – robežšķērsošanas punkts Bonisdorf (Austrija – Slovēnija)

Aizliegums ir spēkā:

Absolūts braukšanas aizliegums, abos virzienos.

Izņēmumi:

Transportlīdzekļi, kas iekraušanas un izkraušanas operācijas veic sekojošās pašvaldībās: A-8385 Neuhaus am Klausenbach, A-8385 Mühlgraben, A-8384 Minihof-Liebau, A-8383 Sankt Martin an der Raab, A-8380 Jennersdorf, SLO-9264 Grad, SLO-9263 Kuzma and SLO-9262 Rogasovci.

CARINTHIA

- A11 Karawanken autobānis: automašīnas ar pilno masu virs 7.5t no km 15.400 km līdz 21.250 km,
Karawanken tunelis: visās sestdienās no jūnija līdz septembrim no 08.00 līdz 14.00.
- B70 Packer Bundesstrasse, kravas automašīnas ar pilno masu virs 5t Wolfsberg un St Andra pilsētās (izņemot vietējos iedzīvotājus), kā arī kravas automašīnas ar pilno masu virs 16 t Waldensteinerbach tilta 74.250 km un Auerling tilta 75.620 km rajonā.
- B78 Obdacher Strasse, kravas automašīnas ar pilno masu virs 7,5t, posmā starp St Leonhard un Obdacher Sattel (23.518 km-36.60 km).
- B83 Karnter Strasse, kravas automašīnas ar pilno masu virs 3,5t, izņemot vietējo satiksmi starp Thorl-Maglern un Villach, Wernberg un Velden/WSee, kā arī kravas automašīnas ar pilno masu virs 4t posmā no Klagenfurt pilsētas līdz Villach rajonam.

B85	Rosental Strasse, kravas automašīnas ar pilno masu virs 3,5t posmā starp B83 Furnitz un A11 Winkl, izņemot vietējo satiksmi.
B91	Loiblpassstrase, kravas automašīnas ar pilno masu virs 7,5t.
B94	Ossiacher Bundesstrasse, kravas automašīnas ar pilno masu virs 7,5t, izņemot vietējo autotransportu, kā arī piegādes un izvešanas dienestus.
B111	Gailtal Bundesstrasse, Lasachtal posms, automašīnas ar pilno masu virs 25t, no 63.846 km (Wetzmann) līdz 92.496 km (rietumu Tiroles robeža); piekabes no 63.846 km (Wetzmann) līdz 82.500 km (Liesing);
L22	Rattendorfer Landesstrasse, kravas automašīnas ar pilno masu virs 25t no 1.358 km līdz 1.427 km (Doberbach tilts).
L23	Egger Almstrasse, kravas automašīnas ar pilno masu virs 5t no 2.441 km līdz 2.465 km (Gamitzenbach tilts) un no 2.691 km (piebraukšanas ceļš Gamitzenklamm) līdz 10.800 km (Eggeralm).
L24	Schattseiten Landesstrasse, kravas automašīnas ar pilno masu virs 25t no 1.958 km līdz 1.984 km (Notblingbach tilts); kravas automašīnas ar pilno masu virs 14 t no 3.495 km līdz 3.508 km (Grimmlnitzbach tilts); kravas automašīnas ar pilno masu virs 25 t no 5.011 km līdz 5.019 km (Bodenmuhlbach tilts); kravas automašīnas ar pilno masu virs 16 t no 9.024 km līdz 9.050 km (Stranigbach tilts).
L25	Egger Landesstrasse, atļautais kravas automašīnu augstums līdz 3.30m no 12.398 km līdz 12.420 km.
L27	Voderberger Strasse, svāra ierobežojums kravas transportlīdzekļiem un to sastāviem virs 14t, no 3.786 km līdz 3.865 km (Gail tilts).
L29	Guggenberger Landesstrasse, svāra ierobežojums kravas transportlīdzekļiem un to sastāviem virs 12 t no 11.900 km (Kreuth) līdz 16.600 km (Jenig).
L33	Kreuzner Strasse, kravas automašīnas ar pilno masu virs 16 t no 16.933 km (Erzpriester tilts).
L143	Ettendorfer Landesstrasse, kravas automašīnas ar pilno masu virs 5t Jakling apgabalā, St.Andra pilsētā (izņemot vietējo autotransportu).
L144	Metersdorfer Landesstrasse, automašīnas ar pilno masu virs 14t uz Lavant tilta.
L149	Koralm Strasse, kravas automašīnas ar pilno masu virs 16t līdz 0.2 km pār Pailbach tiltu.
Villach	Aizliegts braukt tranzītā kravas transportlīdzekļiem un to sastāviem ar pilno masu virs 3,5t, izņemot piegādātājus.
Klagenfurt	Aizliegts braukt tranzītā kravas transportlīdzekļiem un to sastāviem ar pilno masu virs 3,5t.

LEJAS AUSTRIJA

Transporta līdzekļi:

Visi kravas transportlīdzekļi, kuri reģistrēti pirms 1992. gada 1. janvāra, neatkarīgi no to maksimāli pieļaujamās masas.

No 2016. gada 1. janvāra visi EURO-2 transportlīdzekļi un zemāk

Darbības zona:

Rehabilitācijas (ekoloģiskās) zonas – Vīnes apkārtnē

- Bad Deutsch-Altenburg, Bruck an der Leitha, Enzersdorf an der Fischa, Göttlesbrunn-Arbesthal, Götzendorf an der Leitha, Hainburg an der Donau, Haslau-Maria Ellend, Höflein, Petronell-Carnuntum, Rohrau, Scharndorf, Trautmannsdorf an der Leitha (Bezirk Bruck an der Leitha).

- Aderklaa, Andlersdorf, Deutsch-Wagram, Eckartsau, Engelhartstetten, Gänserndorf, Glinzendorf, Groß-Enzersdorf, Großhofen, Haringsee, Lasse, Leopoldsdorf im Marchfelde, Mannsdorf an der Donau, Marchegg, Markgrafneusiedl, Obersiebenbrunn, Orth an der Donau, Parbasdorf, Raasdorf, Strasshof an der Nordbahn, Untersiebenbrunn, Weiden an der March, Weikendorf (Bezirk Gänserndorf).
- Bisamberg, Ernstbrunn, Großmugl, Hagenbrunn, Hausleiten, Korneuburg, Langenzersdorf, Sierndorf (Bezirk Korneuburg).
- Achau, Biedermannsdorf, Brunn am Gebirge, Guntramsdorf, Hennersdorf, Laxenburg, Münchendorf, Vösendorf, Wiener Neudorf (Bezirk Mödling).
- Fischamend, Gerasdorf bei Wien, Himberg, Schwechat, Ebergassing, Klein-Neusiedl, Klosterneuburg, Lanzendorf, Leopoldsdorf, Maria-Lanzendorf, Rauchenwarth, Schwadorf, Zwölfaxing (Bezirk Wien Umgebung).

B1 Kravas transportlīdzekļiem un to sastāviem ar pilnu masu virs 3,5t posmā no 90.955 km (uz rietumiem no krustojuma ar posmu B3a virzienā uz Amstetten) un 101.463 km (uz austrumiem no L5325 virzienā uz Melk); no 101.517 km (uz rietumiem no krustojuma ar L5325 virzienā uz Amstetten) un 111.625 km (uz austrumiem no krustojuma ar B25 virzienā uz Melk); no 111.900 km (uz rietumiem no krustojuma ar B25 virzienā uz Amstetten) un 119.864 km (austrumos no Amstetten austrumu transporta mezgla); un no 134.10 km (Amstetten rietumu transporta mezgls) un 162.94 (krustojums ar B123a Rems).

Izņēmums: laiks, kad spēkā brīvdienu braukšanas aizliegums.

B2 Kravas transportlīdzekļi ar pilnu masu virs 3,5 t, kas dodas uz Vīni vai austrumu virzienā, no 115.527 km (robežas) līdz 101.153 km (Gmünd/Waidhofen an der Thaya) uz austrumiem (Gmünd, Brand-Nagelberg, Schrems).

Izņēmumi: transportlīdzekļi, kuri brauc no Čehijas, uz dienvidiem no D5 vai D1.

B3 Bundesstrasse, no 84.179 km līdz 115.338 km, visi komerciālā transporta līdzekļi ar pilno masu virs 7,5 t no 20.00-06.00, kravas automašīnas ar puspiekabēm un piekabēm ar pilno masu virs 7,5t no 6.00-20.00.

Izņēmumi: transportlīdzekļi no Zwett, Krems-Land un Krems-Stadt rajoniem un no Dorfstetten, Munichreith-Laimbach, Poggstall, Raxendorf, St.Oswald, Weiten, Yperstal, Emmersdorf un Leiben komūnām, kā arī transportlīdzekļi, kuri šajā teritorijā veic piegādi, izvešanu un savāc pienu.

B4 Kravas transportlīdzekļi ar pilnu masu virs 3,5 t, kas dodas uz Vāciju (vai valstīm, kas ir uz ziemeļiem vai ziemeļrietumiem no Vācijas) vai uz ziemeļiem no Prāgas, no 0.290 km līdz 14.900 km (Korneuburg/Tulln).

B5 Kravas transportlīdzekļi ar pilnu masu virs 3,5 t, kas dodas uz Vīni vai austrumu virzienā no 41.874 km (robeža) līdz 22.908 km (Gmünd/Waidhofen an der Thaya) uz dienvidiem (Reingers, Litschau, Eisgarn un Heidenreichstein).

Izņēmumi: transportlīdzekļi, kuri brauc no Čehijas, uz dienvidiem no D5 vai D1.

B16 Kravas automašīnas ar maksimāli pieļaujamo masu virs 3,5 t no 19.80 km (Ebreichsdorf ziemeļu transporta mezgla) un 25.20 km (krustojums ar B60, Weigelsdorf).

Izņēmums: laika periods, kad spēkā ir svētku dienu braukšanas ierobežojums.

- B17 Kravas transportlīdzekļi ar pilnu masu virs 3,5t no 9.95 km (krustojums ar B12a, Wiener Neudorf) un 12.10 km (krustojums ar B11, Wiener Neudorf).
Izņēmums: laika periods, kad spēkā ir svētku dienu braukšanas ierobežojums.
- B18 Kravas transportlīdzekļi ar pilnu masu virs 7,5t no 12.170 km līdz 55.800 km.
Izņēmumi: satiksme no un uz Lilienfeld, Neustadt un Neunkirchen rajoniem rietumu virzienā no automaģistrāles A2, un no Hirtenberg, Hernstein, Berndorf, Pottenstein, Wiesenbach/Triesting, Furth/Triesting, Altenmarkt/Triesting un Wilhelmsburg komūnām, kā arī piegādes, izvešana un piena savākšana šajā rajonā.
- B19 Tullner Strasse: 3.710 km Neulengbach no 22.00-05.00 ziemeļu virzienā kravas transportlīdzekļiem ar pilnu masu virs 7,5 t virzienā uz ziemeļiem no Donavas.
Kravas transportlīdzekļi ar pilnu masu virs 3,5t, kas brauc ziemeļu virzienā, no 31.090 km (krustojums L45 virzienā uz Stockerau) līdz 36.618 km (B4 virzienā uz Vīni).
Izņēmumi: transportlīdzekļi, kas dodas uz Austriju (B4), uz dienvidiem no krustojuma B19/S3 un uz rietumiem no S3, vai brauc uz Göllersdorf un Hollabrunn.
- B37 Kravas transportlīdzekļi ar pilnu masu virs 3,5t, abos virzienos, kas dodas uz Vāciju (vai valstīm, kas ir uz ziemeļiem vai ziemeļrietumiem no Vācijas) vai uz ziemeļiem no Prāgas.
Izņēmumi: transportlīdzekļi, kas brauc no Vīnes rietumiem.
- B43 Traismaurer Strasse: 16.195 km Traismaurer no 22.00-05.00 rietumu virzienā transportlīdzekļiem ar pilno masu virs 7,5t virzienā uz ziemeļiem no Donavas.
- B54 Kravas transportlīdzekļi ar pilnu masu virs 3,5t no 14.03 km (Seebenstein krustojums) un 23.22 km (Grimmenstein krustojums) un starp 23.22 km un 26.26 km (krustojums ar L4174 Grimmenstein).
- B210 Helental, starp Allnad un Baden, kravas transportlīdzekļiem ar pilno masu virs 7,5t.
- L62 Zweiländerstrasse industriālais pievedceļš Park Gmünd, no robežas un krustojuma (L 62) ziemeļaustrumu virzienā (Gmünd): Kravas transportlīdzekļi ar pilnu masu virs 3,5t, kas dodas uz Vīni vai austrumu virzienā.
Izņēmumi: transportlīdzekļi, kuri brauc no Čehijas, uz dienvidiem no D5 vai D1.
- L67 Kravas transportlīdzekļi ar pilnu masu virs 3,5t, kas dodas uz Vīni vai austrumu virzienā, no 31,883 km (robeža) līdz 23,613 km (krustojums L 67/B30/B36) uz dienvidiem.
Izņēmumi: transportlīdzekļi, kuri brauc no Čehijas, uz dienvidiem no D5 vai D1.
- L80 Kravas transportlīdzekļi ar pilnu masu virs 3,5t no 0.00 km (krustojums ar B1 Strengberg) un 3.54 km (Haag transporta mezgls).
Izņēmumi: laika periods, kad spēkā ir brīvdienu braukšanas ierobežojums.
- L2087 Kravas transportlīdzekļi ar pilnu masu virs 3,5t no 0.005 km (krustojums ar B17) un 2.029 km (krustojums ar L2088 Modling).
- L8225 Kravas transportlīdzekļi ar pilnu masu virs 3,5t, kas dodas uz Vīni vai austrumu virzienā, no 0,104 km (robeža) līdz 0,000 km (krustojums L 62) dienvidaustrumu virzienā (Gmünd).
Izņēmumi: transportlīdzekļi, kuri brauc no Čehijas, uz dienvidiem no D5 vai D1.

LB37 Kravas transportlīdzekļi ar pilnu masu virs 3,5t, kas dodas Vācijas virzienā, vai arī uz ziemeļiem no Prāgas.





TIROLE

A12 Inntal autoceļš
Braušanas ierobežojumi apkopoti tabulā Nr.1.
Detalizētu informāciju par braušanas ierobežojumiem Tirolē (angļu valodā) var iegūt: <https://www.tirol.gv.at/en/environment/vehicle-prohibitions-in-accordance-with-the-ig-1/>.
Rekomendējam, informācijas iegūšanai par braušanas ierobežojumu Tirolē, izmantot iepriekšminēto, oficiālo, mājaslapu.

Gaisa piesārņojuma uzraudzības likums (Immissionsschutzgesetz-Luft (IG-L)) Prasības kravas transporta līdzekļiem ar pilnu masu >7.5t, 2020		EURO 0-II		EURO III		EURO IV		EURO V ieskaitot EEV		EURO VI pirms 31.08.18		EURO VI pēc 31.08.18		ZEV		
		Kravas transport- līdzekļi bez piekabēm	Kravas transport- līdzekļi ar piekabēm un puspiekabēm	Kravas transport- līdzekļi bez piekabēm	Kravas transport- līdzekļi ar piekabēm un puspiekabēm	Kravas transport- līdzekļi bez piekabēm	Kravas transport- līdzekļi ar piekabēm un puspiekabēm	Kravas transport- līdzekļi bez piekabēm	Kravas transport- līdzekļi ar piekabēm un puspiekabēm	Kravas transport- līdzekļi bez piekabēm	Kravas transport- līdzekļi ar piekabēm un puspiekabēm	Kravas transport- līdzekļi bez piekabēm	Kravas transport- līdzekļi ar piekabēm un puspiekabēm	Kravas transport- līdzekļi bez piekabēm	Kravas transport- līdzekļi ar piekabēm un puspiekabēm	
EURO klases braukšanas aizliegums (Kufstein -Zirl)	Tranzīta satiksme					No 31.10.19		No 01.01.21								
	Iekšējās un paplašinātās zonas pārvadājumi* (pagaidu pagarinājums)			No 01.01.20		No 01.01.21		No 01.01.23								
	Izņēmumi															
Sektorālais braukšanas ierobežojums (Kufstein - Ampass)	Iekļautās preces (astoņas preču kategorijas)									No 01.01.20						
	Jaunās preču kategorijas	No 01.01.20														
	Iekšējās un paplašinātās zonas pārvadājumi* (pagaidu pagarinājums)	No 01.01.20						No 01.01.23								
	Pārējās kravas, kā arī izņēmumi															
Nakts braukšanas ierobežojums (Kufstein -Zirl)	Tranzīta satiksme									No 01.01.21						
	Iekšējās un paplašinātās zonas pārvadājumi* (pagaidu pagarinājums)									No 01.01.21						
	Izņēmumi															

Tabula Nr.1

* Kravas iekraušana un izkraušana tiek veikta noteiktās zonās

	Nav braukšanas ierobežojuma;
	Spēkā esošs braukšanas ierobežojums;
	Spēkā esošs braukšanas ierobežojums, spēkā no (skatīt datumu);
	Jauns braukšanas ierobežojums, spēkā no (skatīt datumu);

SEKTORĀLAIS BRAUKŠANAS IEROBEŽOJUMS

Sektorālais transporta līdzekļu aizliegums (Pašvaldības vadītāja noteikumi no 2016. gada 18. maija LGBI. Nr. 44/2016, kurus groza noteikumi LGBI. Nr. 115/2016 un noteikumi LGBI. Nr. 81/2019):

Kādi pārvadājumi ir aizliegti?

Aizliegti atsevišķu kravu pārvadājumi izmantojot kravas autotransporta līdzekļus uz autoceļa Inntal A12 (sektorālais braukšanas ierobežojums).

Sektorālais braukšanas ierobežojums spēkā pārvadājot sekojošas kategorijas kravas:

1. Visi atkritumi, kas iekļauti Eiropas atkritumu sarakstā (saskaņā ar Komisijas Lēmumu (2014. gada 18. decembris), ar ko groza Lēmumu 2000/532/EK par atkritumu sarakstu saskaņā ar Eiropas Parlamenta un Padomes Direktīvu 2008/98/EK (Dokuments attiecas uz EEZ));
2. Akmens/akmens ieži, augsne un izrakts materiāls;
3. Apaļkoki / baļķi un korķis;
4. Visi L1e, L2e, L3e, L4e, L5e, L6e, L7e, M1, M2 un N1 grupas transportlīdzekļi, atbilstoši Austrijas Mehānisko transportlīdzekļu likuma 1. panta 3. iedaļas 3. punkta nozīmei;
5. Rūdas, kas nesatur dzelzi, kā arī dzelzi saturošas rūdas;
6. Tērauds, izņemot armatūru un celtniecības tēraudu, kas paredzēts piegādei būvobjektos;
7. Marmors un šūnakmens (taverīns);
8. Flīzes (keramikas) - spēkā no 2020. gada 1. janvāra;
9. Papīrs un kartons;
10. Šķidri minerāleļļas produkti;
11. Cements, kaļķis un apmetums;
12. Caurules un profili ar dobumu;
13. Graudi.

Sektorālais transporta līdzekļu aizliegums attiecas uz augstāk minēto kategoriju kravu pārvadājumiem ar sekojošiem transporta līdzekļiem:

- Kravas automašīnas un kravas automašīnas ar puspiekabēm, ja transporta līdzekļa sastāva pilna masa pārsniedz 7,5 tonnas;
- Kravas automašīnas un kravas automašīnas ar piekabēm, ja transporta līdzekļa sastāva pilna masa pārsniedz 7,5 tonnas.

Uz kuru autoceļa posmu attiecas sektorālais transporta līdzekļu ierobežojums?

Sektorālais transporta līdzekļu braukšanas aizliegums attiecas uz autoceļa A12 Inntal, abos virzienos, posmā no km 6.350 (Langkampfen pašvaldības teritorijā) līdz km 72.00 (Ampass pašvaldības teritorijā).

Vai ir kādi sektorālā transporta līdzekļu braukšanas ierobežojuma izņēmumi?

Paredzēti sekojoši, ar transporta līdzekļa EURO kaitīgo izmešu klasi saistīti atbrīvojumi:

- Sākot ar 2020. gada 1. janvāri:
Kravas transporta līdzekļi, kas atbilst EURO VI klasei (NOx izmeši nepārsniedz 0.4 g/kWh), un pirmo reizi reģistrēti pēc 2018. gada 31. augusta.

Transporta līdzekļa piederību EURO VI klasei apliecina marķējums, atbilstoši IG-L – Gaisa piesārņojuma uzraudzības likumam. Kravas transporta līdzekļa pirmo reģistrāciju, pēc 2018. gada 31. augusta, jāapliecina ar atbilstošiem dokumentu, piemēram, transporta līdzekļa reģistrācijas apliecību.

Izņēmumi, kas paredzēti, ja krava tiek iekrauta un izkrauta noteiktās zonās (iekšējās zonas (Kernzone) un paplašinātās zonas (Erweiterte Zone) pārvadājumi).

- Izņēmums paredzēts pārvadājumu operācijām ar transporta līdzekļiem, kurus iekrauj vai izkrauj noteiktā “iekšējā zonā” (Kernzone) (krava tiek iekrauta un izkrauta “iekšējā zonā”);
- Izņēmums paredzēts pārvadājumu operācijām ar transporta līdzekļiem, kurus iekrauj vai izkrauj noteiktā “paplašinātajā zonā” (Erweiterte Zone) (krava tiek iekrauta un izkrauta “paplašinātajā zonā”);

Pie nosacījuma, ka transporta līdzeklis marķēts atbilstoši IG-L – Gaisa piesārņojuma uzraudzības likuma prasībām:

- No 2020. gada 1. janvāra : EURO V un VI klases (NOx izmeši nepārsniedz 2.0 g/kWh);
- No 2023. gada 1. janvāra : EURO VI klase (NOx izmeši nepārsniedz 0.4 g/kWh);

Iekšējā zona sastāv no sekojošiem politiskajiem rajoniem (*Bezirk*):

- Imst, Innsbruck (politiskais rajons), Innsbruck (pilsēta), Kufstein un Schwaz.

Sekojoši politiskie rajoni ietilpst paplašinātajā zonā:

- Austrija: Kitzbühel, Landeck, Lienz, Reutte un Zell am See politiskie rajoni;
- Vācija: Bad Tölz-Wolfratshausen, Garmisch-Partenkirchen, Miesbach, Rosenheim (ieskaitot pilsētu) un Traunstein politiskie rajoni;
- Itālija: Eisacktal, Pustertal un Wipptal pašvaldības.

Līdz 2020. gada 31. decembrim paplašinātajā zonā ietilpst:

- Austrijas politiskie rajoni: Bludenz un Feldkirch;
- Šveice: Graubünden kantons un Lihtenšteinas Firstiste.

Izņēmums paredzēts pārvadājumu operācijām, paplašinātajā zonā (pārvadājums tiek uzsākts un noslēgts paplašinātajā zonā), ja sākums un galapunkts ir vienā no šo zonu politiskajiem rajoniem (piemēram, no Bludenz līdz Zell am See) vai vienā no citas valsts administratīvajiem reģioniem (piemēram, no Graubünden vai Lihtenšteina līdz Kitzbühel). Transporta līdzekļiem jāatbilst EURO VI klases prasībām, pie nosacījuma, ka transporta līdzeklis marķēts atbilstoši IG-L – Gaisa piesārņojuma uzraudzības likuma prasībām. Šādiem pārvadājumiem tiek piemērotas pastiprinātas EURO emisijas klases prasības.

Svarīgs skaidrojums

Saskaņā ar Austrijas Gaisa piesārņojuma uzraudzības likuma (Immissionsschutzgesetz-Luft (IG-L)) 14. panta 2. punktu, pēc apspriedēm ar Tiroles varas iestādēm, tika nolemts, ka kravas transporta līdzekļi, kas darbināmi tikai ar CNG vai LNG degvielu ir atbrīvoti no visiem laika un vietas braukšanas ierobežojumiem, kas noteikti saskaņā ar IG-L likumu.

Uz transporta līdzekļiem, kas darbināmi tikai ar CNG un LNG degvielu, neattiecas arī

sektorālie braukšanas ierobežojumi, nakts braukšanas aizliegums, kā arī EURO izmešu klasēm paredzētie braukšanas ierobežojumi.

LŪDZU, ŅEMT VĒRĀ: Šie atbrīvojumi neattiecas uz kravas transporta līdzekļu braukšanas ierobežojumiem, kas noteikti atbilstoši Ceļu satiksmes likumam (Straßenverkehrsordnung (StVO)).

Papildus braukšanas ierobežojumi:

- B164 Hochkönigstrasse, no 56.251 km (Hochfilzen komūna) līdz 75.76 km (St.Johann Tirolē) abos virzienos, kravas transportlīdzekļiem ar pilno masu virs 7,5t, izņemot transportlīdzekļus, kas sniedz autotransporta evakuācijas un remonta pakalpojumus, federālās armijas transportlīdzekļus un kravas automašīnas, kas ir piekrautas vai izkrautas sekojošās komūnās vai arī sāk vai beidz braucienu šajās komūnās: St Johann Tirolē, Fieberbrunn Tirolē, Hochfilzen un Leogang Zalcburgas federālajā apgabalā. Braukšanas ierobežojumi no 1. novembra līdz 30. aprīlim kravas transportlīdzekļiem, kuru garums pārsniedz 12m.
- B165 Gerlosstrasse, no Heinzenberg līdz Gerlos, kravas transportlīdzekļiem ar pilno masu virs 12t.
- B170 Brixentaler Bundesstrasse: no 9.5 km Hopfgarten i.B. līdz 26.03. km Kirchberg, kravas transportlīdzekļiem ar pilno masu virs 7,5t, izņemot armijas automašīnas, avārijas saldēšanas sistēmu un elektroapgādes remonta dienestu automašīnas, kā arī kravas automašīnas, kas reģistrētas Hopfgarten komūnā Brixen, Westendorf, Brixen in Th., Kirchberg i.T., vai kravas automašīnas, kas piekrautas vai izkrautas tajā pašā kopienā, kas ir to izcelsmes vai brauciena galamērķis (Skat. arī Wörgl).
- B171 Tiroler Strasse (skat. arī Wörgl un Rattenberg) no 1.984 līdz 3.857 km pie Kufstein.
- B172 Walchseestrasse, no Niederndorf pilsētas robežas virzienā uz Niederndorf.
- B175 Wildbichler Strasse: kravas transportlīdzekļi ar pilno masu virs 7,5t, no 1.493 km virzienā uz Ebbs, izņemot satiksmi no/uz Ebb, Erl, Niederndorf, Niedernferberg, Rettenschöss, Walchsee, Kirchdorf, Kössen, Schwendt un Waidring; no 0.0 km līdz 1.458 Kufstein.
- B176 Kössener Bundesstrasse: kravas transportlīdzekļi ar pilno masu virs 16t, no 0.0. km (krustojums ar B312 St.Johann) līdz 14.0 km (Schwendt-Dorf) un kravas transportlīdzekļi ar pilno masu 7,5t, izņemot vietējo iedzīvotāju veiktos pārvadājumus, no 0.0 (krustojums ar B312 St.Johann) km līdz 17.7 km (krustojums ar B312 Kössen).
- B177 Seefelder Strasse virzienā uz Zirlerberg, transportlīdzekļiem ar pilno masu virs 7,5 t, no km 0.665 (Zirl) līdz km 21.360 (Scharnitz); izņemot kravas automašīnas, kas pieder kompānijām no Seefeld, Scharnitz, Leutasch un Reith bei Seefeld komūnām vai Garmisch-Partenkirchen, Bad Tölz, Wolfratshausen un Weilheim-Schöngau rajonu centriem, tāpat arī Austrijas transportlīdzekļus, kuri pārvadā kravas uz/no Seefeld augstienes un augstāk minētajiem rajoniem. Aizliegums arī attiecas uz transportlīdzekļiem ar piekabēm, kuri brauc augšup pa kalnu, izņemot tos, kas brauc bez kravām un tos, kam ir speciālas atļaujas.
- B177 Seefelder Strasse, L35 Buchener Landesstrasse un L36 Möserer Landesstrasse: Zirlerberg virziens, L35 Buchener Landesstrasse, L36

Möserer Landesstrasse, kā arī visi Seefeld kalnu augstienes ceļi, braukšanas aizliegums bīstamo kravu transportlīdzekļiem, kuru kravas ir identificētas ar oranžām plāksnītēm (Rn 10.500 ADR), izņemot tos, kas veic piegādes Seefeld augstienei.

B178 Lofererstrasse: no 0.00 km (Kirchbichl) līdz 49.63 km (Waidring), aizliegums attiecas uz kravas transportlīdzekļiem, kuru pilnā masa pārsniedz 7,5t, izņemot transportlīdzekļus ar zemu skaņas piesārņojuma koeficientu, saskaņā ar Art.8b KDV 1967, ceļu uzturēšanas dienesta transportu, Federālās armijas transportlīdzekļus, avāriju un katastrofu dienestu transportu, transportlīdzekļus, kuri veic energoresursu piegādes, sabiedriskās drošības dienestu transportlīdzekļus, kā arī komerciālos smagos transportlīdzekļus, kas piekrauti vai izkrauti Kitzbuhel rajonā, vai arī Ellmau, Scheffau, Söll, Kirchbichl un Wörgl komūnās Kufstein rajonā.

No 0.00 km (Kirchbichl) līdz 49.63 km (Waidring) vietējais transporta aizliegums attiecībā uz komerciāliem transportlīdzekļiem, kuru pilnā masa pārsniedz 7,5t, kas pārvadā sīkšķembas, stikla lauskas, metāllūžņus, vieglās automašīnas, izdedžus, cementu, tukšus konteinerus, iekārtas, iepakojuma materiālus, celtniecības materiālus, sagataves. Izņēmums ir komerciālie transporta līdzekļi, kas piekrauti vai izkrauti Kitzbuhel, Lienz, St. Johann im Pongau un Zell am See rajonos, kā arī Söll, Ellmau un Scheffau Kufstein rajonā. Šis izņēmums tiek piemērots tikai tādā gadījumā, ja vismaz lielākā daļa (tas ir virs 51%) no iekraušanas vai izkraušanas operācijas tiek veikts rajonos uz kuriem attiecināta braukšanas aizlieguma atcelšana.

Aizliegto preču pārvadāšana atļauta gadījumos, kad tā aizņem ne vairāk kā 10% no kravas kopapjoma. Termins „celtniecības materiāli” apzīmē beramkravas, tādas, kā sīkšķembas, smiltis, grants, ķieģeļi, izolācijas un pildīšanas materiāli, dzelzs stiprinājuma stieņi un flīzes.

B179 Fernpassstrasse, starp km 0,00 Nassereith rajonā un 47,957 km Vils pilsētā, kravas transportlīdzekļiem ar pilno masu virs 7,5t, izņemot pārvadājumus, kuru mērķis ir tikai transportlīdzekļu piekraušana vai izkraušana Imst, Innsbruck-Land, Innsbruck-Stadt, Landeck, Reutte, Biberach lauku apgabalos, Garmisch-Partenkirchen, Lindau, Oberallgäu, Ostallgäu, Ravensburg, Unterallgäu, Weilheim-Schongau, Kaufbeuren, Kempten vai Memmingen municipalitātēs, Samnaun komūnā vai rajonā un ielejas komūnās Bruggrafenamt vai Vinschgau, kā arī vilkšanas un remonta palīdzības servisu autotransportu.

B180 Reschenstrasse, no 0.00 km Landeck līdz 46.22 km (Nauders-State robeža): kravas transportlīdzekļi ar pilno masu virs 7,5t abos virzienos izņemot pārvadājumus, kuros iesaistīti transportlīdzekļi, kuri pieder kompānijām, kas atrodas gar B315 starp 0.00 km un 46.22 km un līdzās esošajās ielejās gar Vintschgauer Staatstrasse (SS38 un SS40), kas sākas pie Reschen State robežas caur SS40 Reschenstrasse un caur SS38 Stifserjochstrasse līdz Naturns 189.5 km uz SS38 tās līdzās esošajām ielejām, kā arī izslēdzot pārvadājumus ar kravas automašīnām, kas ir piekrautas vai izkrautas Landeck rajonā, ielejas Vintshgau un Bruggrafenamt draudzēs, Unterengadin un Samnaun (pārvadājuma sākuma vai beigu punkts); tas neattiecas uz pārvadājumiem ar kravas transportlīdzekļiem, kas ir piekrauti vai izkrauti sekojošās vietās, kurās pārvadājums attiecīgi sākas vai beidzas: Voralberg federālā zeme Lihtenšteinas hercogiste, Šveices Graubunden, Glarus, St-Gallen, Appenzell, Thurgau kantonos, Lindau, Ravenburg un Biberach lauku rajonos, ja ienākošais un izejošais pārvadājums iet caur Voralberg, Bodenseekreis, Sigmaringen,

- Konstanz, Schwarzwald- Baar-Kreise, Tuttlingen un Rottweil lauku rajonos, Bozen/Bolzano, Salten-Schlern, Uberetsch-Sudtiroler Unterland komūnās, Triento autonomajā provincē un Venetia reģionā.
- B181 Achensee Bundesstrasse un L7 Jenbacher Landesstrasse (Kasbachstrasse): transportlīdzekļi, ar kuriem tiek pārvadātas bīstamās kravas, izņemot transporta operācijas no un uz Achentāl, Hinterriss un Fischl.
- B182 Brennerstrasse, abos virzienos, kravas transportlīdzekļi, autovilcieni un automašīnas ar puspiekabēm ar pilno masu virs 3,5t no 7.4 km līdz (Schonberg) līdz 35.10 km (Gries a.Br.) un L 38 Ellbogener Strasse abos virzienos no 10.35 km līdz 22.60 km.
Izņēmumi: transporta operācijas no un uz šo apgabalu, iekraujot vai izkraujot vismaz 51% preču (vismaz 1000 kg); pārvadājumi uz un no šī apgabala transportlīdzekļiem, kuru uzņēmumi reģistrēti šajā apgabalā; piegādes vai kravas uzņemšana Stubaital no 7.4 km B182 līdz B183 krustojumam; Autoceļu Departamenta un Armijas transportlīdzekļi, autoservisa transports; noteiktu nosacījumu subjekti (tikai atpakaļbraucieniem uz Innsbruck vai Brenner), B182 var tikt izmantots uz/no Auer garāžas Matrei; ja vēlāk ir paredzēts pārvadājums, transportlīdzekļiem būtu jāizmanto A13 automaģistrāle no Matrei.
- B186 Oztalstrasse, Hohe Brücke apgabals pie Pill: transportlīdzekļi ar pilno masu virs 16t, izņemot tos, kuri brauc pa brauktuves centrālo daļu ar pavadošu transportlīdzekli.
- B189 Miemingerstrasse, no 0.00 km Telfs līdz 9.80 km Mieming: kravas transportlīdzekļi ar pilno masu virs 7,5t, izņemot vietējo satiksmi.
- B199 Tannheimer Strasse: kravas transportlīdzekļi ar pilno masu virs 7,5t no 0.0 km (Weissenbach am Lech municipalitāte) līdz 22.65 km (Schattwald municipalitāte) abos virzienos, izņemot vietējos iedzīvotājus un satiksmi uz/no šīm apdzīvotajām vietām.
- L6 Tuxer Strasse no 0.00 km (Mayrhofen) līdz 17.225 km (Tux, Hintertux posms). Nakts braukšanas aizliegums kravas transportlīdzekļiem ar pilno masu virs 7,5t, kas brauc augšup no 22.00 - 7.00, izņemot transportlīdzekļus, kuri pārvadā pienu un pārtikas preces.
- L7 Jenbacher Landesstrasse (Kasbachstrasse): transportlīdzekļi ar pilno masu virs 3,5t, izņemot vietējo satiksmi.
- L11 Volser Strasse, abos virzienos: kravas transportlīdzekļi ar pilno masu virs 7,5t no 5.910 km un 6.980 km; Unterperfuss no 11.410 km līdz 11.960 km; Inzing no 15.700 km līdz 17.520 km; un Pfaffenhofen no 26.052 km līdz 27.278 km.
- L38 Ellbogenstrasse: no krustojuma ar pievedceļu Patsch līdz krustojumam ar B182 Brennerstrasse abos virzienos; aizliegums attiecas uz transportlīdzekļiem ar piekabēm, izņemot piegāžu un izvešanas pārvadājumus uz Ellbioen, Muhlbach, Matrei, Patsch un Pfons vai to teritorijā posmā starp krustojumu L38 Ellbogenerstrasse un pievedceļu Patsch un krustojumu ar B182 Brennerstrasse Matrei am Brenner, kā arī transportlīdzekļu vilkšanas un remonta pakalpojumiem, sabiedriskās drošības dienestu, federālās armijas un ceļu uzturēšanas dienestu transportu.
- L39 Erpfendorfer Landesstrasse visā ielas garumā, kravas transportlīdzekļiem, kuru pilnā masa pārsniedz 7,5t virzienā uz Erpfendorf-Kossen, izņemot transportlīdzekļus, kuri pārvadā pienu, svaigu gaļu, dzīvus mājlopus, ātri bojājošos pārtikas produktus, laikrakstus un citus periodiskos izdevumus un transportlīdzekļus, kuru pastāvīgā bāzes atrašanās vieta ir Kossen, Schwendt, Walchsee, Rettenshoss, Niderndorf, Niederndorferberg, Erl, Ebbs, Obendorf i.T.,

Going, St.Johann i.T., Kirchdorf i.T. un Waidring; izņēmumi attiecas arī uz transportlīdzekļiem, kuri brauc uz/no šīm apdzīvotajām vietām pie nosacījuma, ka iepriekš minētajās vietās tiek veikta iekraušanas vai izkraušanas operācija.

- L211 Unterinntalstrasse: kravas transportlīdzekļi ar pilno masu virs 7,5t no 14.755 km un 17.00 km (Angerberg un Breitenbach am Inn municipalitātes) un Munster municipalitāte no Wiesing un Munster (aptuveni 2,6 km garš posms), izņemot satiksmi no/uz šīm apdzīvotajām vietām.
- L261 Graner Strasse: braukšanas aizliegums transportlīdzekļiem ar pilno masu virs 7,5t, no 0.00km līdz 5.866 km (Gran), abos virzienos.
- L274 Kirchdorfer Landesstrasse: kravas automašīnas ar pilno masu virs 7,5t no 0.00 km (B312 krustojums ar Kirchdorf) līdz 3.4 km (krustojums ar B176), izņemot vietējo satiksmi.
- L348 Spisser Landesstrasse starp Pfunds-Zollhauser un Spissermuhle gada mēnešos, kuros Spisser autoceļš ir klāts ar sniegu un ledu: braukšanas aizliegums attiecas uz kravas transportlīdzekļiem ar piekabēm.
- Kitzbühel Ikdienas braukšanas aizliegums Kitzbuhel pilsētas daļa no 5. jūlija līdz 5. septembrim un no 20. decembra līdz 20. martam abos gadījumos no 10.00 līdz 06.00, izņemot braucienus uz kraušanas vietu pilsētas centra hoteliem, motociklus, taksometrus un motorizētos transportlīdzekļus, kas pieder atzītajiem īpašniekiem, kuru vārds ir minēts „Bote fur Tirol” (Tiroles oficiālais žurnāls) NE747/1993 un NE1273/1983.
- Kufstein Pieeja dažādiem autoceļiem ir aizliegta kravas transportlīdzekļiem ar pilno masu virs 3,5t, neskaitot vietējo satiksmi, smagie transportlīdzekļi, kas pārvietojas tranzītā, var lietot alternatīvo maršrutu Kufstein/Zell – jaunais Wildbichlerstrasse - vecais Wildbichlerstrasse pievedceļš Kufstein/Nord - Hochhauser abos virzienos.
- Wörgl Tiroler Strasse (B171), Brixentaler Strasse (B 170) tranzītā caur apdzīvotajai vietai Wörgl B171 starp Wörgl-West automaģistrāles pievedceļu (19.087 km) un krustojumu ar automaģistrāles pievedceļu Wörgl-Ost un arī B170 no Luech pagrieziena (4.65 km) līdz B 171 Wörgl – Ortsmitte, aizliegums attiecas uz kravas transportlīdzekļiem ar pilno masu virs 7,5t, izņemot vietējo satiksmi Wörgl un Wildschonau.
- Rattenberg Tiroler Strasse (B171): aizliegums bīstamo kravu (ADR) transportlīdzekļiem, izņemot piegādes Rattenberg un Radfeld rajonā; kravas transportlīdzekļiem ar pilno masu virs 7,5t braukšanas aizliegums svētdienās un svētku dienās no 22.00 līdz nākamās dienas plkst. 5.00; ārpus šiem periodiem šeit pastāv braukšanas ierobežojums kravas transportlīdzekļiem ar pilno masu 7,5t, izņemot transportlīdzekļus, kuri reģistrēti Radfeld, kraušanas darbus Rattenberg un Radfeld rajonos un transportlīdzekļus, kam piešķirtas īpašas atļaujas (ieskaitot ceļu uzturēšanas un avārijas dienestu, kā arī kokmateriālu transportu ārpus municipālās teritorijas).

Vorarlberg

- B197 Albergpass Bundesstrasse: Vispārējs braukšanas aizliegums kravas automašīnām ar piekabēm un puspiekabēm starp St.Jakob un Alpe Rauz. (Šveices robeža) abos virzienos. Tā vietā transportlīdzekļiem jālieto Arlberg maksas tunelis.
- L190 Kravas transportlīdzekļi ar pilno masu virs 7,5 t no 23.713 km līdz

25.706 virzienā uz Rankwiel un no 25.548 km līdz 23.713 km Tisis virzienā, izņemot transportlīdzekļus, kas tiek piekrauti vai izkrauti Feldkirch pilsētā un brauc tranzītā virzienā uz Lihtenšteinu.

Styria

Transporta līdzekļi:

EURO 2 (vai zemāk) kravas transporta līdzekļi.

Darbības zona:

Visi ceļi.

Aizliegums ir spēkā:

No 2014. gada 1. janvāra.

- B78 Obdacher Strasse: kravas transportlīdzekļi ar pilno masu virs 7,5t no Bad St. Leonhard (23.518 km) līdz Obdacher Sattel (36.600 km).
- B113 Kravas transportlīdzekļi ar pilno masu virs 7,5t abos virzienos no 0.00 līdz Traboch apļveida krustojumam un no Traboch apļveida krustojuma līdz L116 krustojumam ar B113 virzienā uz Seiz; no 11.500 km līdz 23.825 km; no 24.640 km līdz 34.400 km (izņēmums: transportlīdzekļi, kuri brauc uz/no šiem rajoniem. Izņēmums spēkā arī tad, ja transportlīdzeklis brauc uz augstāk minēto rajonu un spēkā svētku dienu braukšanas aizliegums).
- B138 Pyhrnpass Bundesstrasse: vispārējs braukšanas aizliegums kravas transporta līdzekļiem ar pilnu masu virs 7,5 t no Pyhrnpass provinces robežas (81.620 km) līdz B138/L740 krustojumam Liezen (88.295 km), izņemot zema trokšņa līmeņa transportlīdzekļus laikā no 06.00-22.00
- B317 Nakts braukšanas aizliegums no 22.00–05.00 kravas transportlīdzekļiem ar pilno masu virs 7,5t abos virzienos Durnstein municipālajā apgabalā, no 21.510 km līdz 22.810 km; Neumarkt tirgus pilsētas apgabalā no 10.700 km līdz 12.500 km; Perschau am Sattel municipālajā apgabalā no 6.270 km līdz 6.510 km; un St. Marein bei Neumarkt municipālajā apgabalā no 12.500 km līdz 13.060 km, izņemot satiksmi uz/no šīm apdzīvotajām vietām; vispārējs braukšanas aizliegums transportlīdzekļiem ar maksimāli pieļaujamo masu virs 7,5, kas brauc tranzītā starp Scheifling un Durnstein no 19.070 km līdz 19.600 km un no 0.00 km līdz 22.810 km abos virzienos uz/no tādiem rajoniem, kā Murau, Judenburg, Knittelfeld, Leoben, Tamsweg un St Veit an der Glan.
- B320 Ennstal Strasse: nakts braukšanas aizliegums kravas transportlīdzekļiem ar pilno masu virs 3,5t starp apļveida krustojumu Liezen East (70.145 km) un Salzburg robežu (km 8.494) – abos virzienos, no 22.00 līdz 05.00. Izņēmums: transportlīdzekļi, kas dodas uz/no šiem rajoniem pārvadājot ātri bojājošās kravas un dzīvus liellopus.
- L121 Abos virzienos kravas transportlīdzekļiem ar pilno masu virs 7,5t no 25.4 km līdz L121 galam (krustojuma vieta ar Peggau/Deutschfeistritz iekraušanas rampu). Izņēmums: transporta līdzekļi, kuri brauc uz/no šiem rajoniem. Izņēmums spēkā arī tad, ja transportlīdzeklis brauc uz augstāk minēto rajonu un spēkā svētku dienu braukšanas aizliegums.
- L303 Kravas transportlīdzekļiem ar pilnu masu virs 7,5t abos virzienos, no km 0.0 (krustojums ar LB70) līdz km 5.650 (krustojums ar L374) un

- no krustojuma ar L304 līdz krustojumam ar L603, izņemot transportlīdzekļus, kas brauc no/uz šiem rajoniem un laiku, kad spēkā svētku dienu braukšanas aizliegums
- L304 Kravas transportlīdzekļiem, kuru pilnā masa pārsniedz 7,5t, abos virzienos no 1.1 km līdz krustojumam ar L303, izņemot transportlīdzekļus, kas brauc no/uz šiem rajoniem un laiku, kad spēkā svētku dienu braukšanas aizliegums.
- L369 Kravas transportlīdzekļiem, kuru pilnā masa pārsniedz 7,5t, abos virzienos no km 0.0 līdz km 11.050 (krustojums ar L305), izņemot transportlīdzekļus, kas brauc uz/no šiem rajoniem, vai arī ir spēkā svētku dienu braukšanas aizliegums.
- L371 Kravas transportlīdzekļiem, kuru pilnā masa pārsniedz 7,5t, abos virzienos no krustojuma ar L312 līdz ceļa L371 beigām Hausmannstatten municipalitātē, izņemot transportlīdzekļus, kas brauc no/uz šiem rajoniem un laiku, kad spēkā svētku dienu braukšanas aizliegums.
- L379 Kravas transportlīdzekļiem, kuru pilnā masa pārsniedz 7,5t, abos virzienos no apvedceļa krustojuma pie Feldkirchen automaģistrāles nobrauktuves līdz krustojumam ar L373 (Kalsdorf industriālā rajona apvedceļš), izņemot transportlīdzekļus, kas brauc no/uz šiem rajoniem un laiku, kad spēkā svētku dienu braukšanas aizliegums.
- L518, L553 Kravas transportlīdzekļiem, kuru pilnā masa pārsniedz 7,5t, abos virzienos izņemot transportlīdzekļus, kas brauc no/uz šiem rajoniem.
- L603 Kravas transportlīdzekļiem, kuru pilnā masa pārsniedz 7,5t, abos virzienos no krustojuma ar L303 līdz reģiona robežai (4.2 km), izņemot transportlīdzekļus, kas brauc no/uz šiem rajoniem un laiku, kad spēkā svētku dienu braukšanas aizliegums.
- LB64 Kravas transportlīdzekļiem, kuru pilnā masa pārsniedz 7,5t, abos virzienos no 49.960 km līdz reģiona robežai (33.780 km), izņemot transportlīdzekļus, kas brauc no/uz šiem rajoniem un laiku, kad spēkā svētku dienu braukšanas aizliegums.
- LB67 Kravas transportlīdzekļiem, kuru pilnā masa pārsniedz 7,5t, abos virzienos no 61.700 km (Billa krustojums) līdz reģiona robežai (73.320 km), izņemot transportlīdzekļus, kas brauc no/uz šiem rajoniem un laiku, kad spēkā svētku dienu braukšanas aizliegums.
- LB70 Kravas transportlīdzekļiem, kuru pilnā masa pārsniedz 7,5t, abos virzienos no reģiona robežas (17.800 km) līdz krustojumam ar LB76 (Waldhof apvedceļš), izņemot transportlīdzekļus, kas brauc no/uz šiem rajoniem un laiku, kad spēkā svētku dienu braukšanas aizliegums.

Augšas Austrija

Transporta līdzekļi:

Visi kravas transporta līdzekļi, neatkarīgi no to pilnās masas.

No 2016. gada 1. janvāra: EURO 2 (vai zemāk) kravas transportlīdzekļi.

Darbības zona:

A1 automaģistrāle posmā starp Enns – Steyr (km 155.087) un krustojumu ar Haid (km 175.220).

Aizliegums:

Absolūts braukšanas aizliegums.

Braukšanas ierobežojumi kravas transporta līdzekļiem ar pilnu masu virs 3.5t, abos

virzienos, sekojošos ceļa posmos (izņemot pārvadājumus uz/no reģioniem, kuriem nav iespējams piekļūt izmantojot apvedceļus):

- B1 Wiener Strasse: no provinces robežas Zalsburgā līdz provinces robežai Niederosterreich.
- B3 Donau Strasse: no provinces robežas Niederosterreich līdz autoceļa B3 galam Linz municipalitātē.
- B114 Ierobežojums kravas transportlīdzekļiem, kuru pilna masa pārsniedz 7.5t, abos virzienos no 0.00 km līdz 9.40 km laika posmā no 1. novembra līdz 15. aprīlim, izņemot kravu pārvadājumus, kas paredzēti autoceļu savienojošajiem reģioniem, pie nosacījuma, ka tiek izmantoti EURO 4 vai augstāki transportlīdzekļi.
- B115 Eisen Strasse: no 17.031 km līdz krustojumam ar B122 Voralpen Strasse (Ennser krustojums).
- B122 Voralpen Strasse: no krustojuma ar B115 Eissen Strasse līdz krustojumam ar B140 Steyartal Strasse un no krustojuma ar B139 Kremstal Bundesstrasse līdz krustojumam ar L562 Kremsmunsterer Strasse.
- B123 Mauthausener Strasse: no krustojuma ar B3 līdz krustojumam ar L1472 Gutauer Strasse.
- B125 Prager Strasse: no krustojuma ar L569 Pleschinger Strasse līdz B125 galam (krustojums ar B124 Konigswiesener Strasse).
- B135 Gallspacher Strasse: no krustojuma ar B1 Wiener Strasse līdz krustojumam ar B137 Innviertler Strasse.
- B137 Innviertler Strasse – no 64.160 km (valsts robeža pie Scharding/Neuhaus) līdz 11.386 km (B137/B134 krustojums) un no 9.305 km (B137/B134 krustojums) līdz 0.000 km (B137/B1/B138 krustojums).
- B138 Pyhrnpass Strasse – no B138/B1/B137 līdz Inzersdorf krustojumam, A9 Pyhrn automaģistrālei, un no Kienberg/Wienerweg krustojuma, A9 Pyhrn automaģistrāles līdz Spital un Puhrn krustojumam, A9 Puhrn automaģistrālei.
- B139 Kremstal Strasse: no krustojuma ar B1 Wiener Strasse/B139a Kremstal Strasse līdz krustojumam ar B122 Voralpen Strasse.
- B140 Steyrtal Strasse: visā garumā.
- B141 Rieder Strasse: visā garumā, ar sekojošiem izņēmumiem; gadījumos, kad no iekraušanas vietas līdz galējai izkraušanas vietai braucot pa apvedceļu (A8 automaģistrāli un B148 Altheimer Strasse) attrālums ir lielāks par 7 km; ja iekraušanas/izkraušanas vietas ir viena no apdzīvotajām vietām, kas atrodas pie B141 Braunau un Ried im Inkrei rajonos.
- B143 Hausruck Strasse: no krustojuma ar B148 Altheimer Strasse līdz krustojumam ar B141 Rieder Strasse.
- B148 Altheimer Strasse: no 19.807 km (Weng im Innkrei apgabals) līdz 36.778 km (Braunau am Inn).
- B309 Steyrer Strasse: visā garumā.
- L510 Weilbacher Strasse: no 11.705 km (krustojums ar L1087) līdz 14.733 km, izņemot transportlīdzekļus, kuru brauciena galapunkts, ņemot vērā visu pārvadājumu no iekraušanas vietas līdz galīgās izkraušanas vietai, nevar tikt sasniegts bez apvedceļa, ja transportlīdzeklis neizmanto L510, L511 un L1087.
- L511 Gurtener Strasse: no 3.160 km līdz 3.510 km (abi krustojumi ar L1087), izņemot transportlīdzekļus, kuru brauciena galapunkts, ņemot vērā visu pārvadājumu no iekraušanas vietas līdz galīgās izkraušanas

- vietai, nevar tikt sasniegts bez apvedceļa, ja transportlīdzeklis neizmanto L510, L511 un L1087.
- L520 Gaspoltshofener Strasse: no krustojuma ar B135 Gallspacher Strasse līdz krustojumam ar B141 Rieder Strasse.
- L554 Sclieberbacher Strasse: visā garumā
- L562 Kremsmunsterer Strasse: no 0.00 km (krustojums ar B139 Kremstal Strasse Kematen an der Krems) līdz 7.426 km (krustojums ar B122 Voralpen Strasse pie Kremsmunster).
- L569 Pleschinger Strasse: no krustojuma ar B125 Prager Strasse līdz krustojumam ar B3 Donau Strasse.
- L1087 Wippenhamer Strasse: visā garumā; izņemot transportlīdzekļus, kuru brauciena galapunkts, ņemot vērā visu pārvadājumu no iekraušanas vietas līdz galīgās izkraušanas vietai, nevar tikt sasniegts bez apvedceļa, ja transportlīdzeklis neizmanto L510, L511 un L1087.
- L1265 Schorflinger Strasse: no krustojuma ar B1 Wiener Strasse līdz rietumu automaģistrāles A1 krustojumam Schforling.
- B145 Salzkammergut Strasse: no km 70.825+138 (St Agatha) līdz km 76.600+172 (Federālās zemes robežai).
- L547 Hallstättersee Strasse: no km 8.000+55 līdz km 13.487 (Federālās zemes robežai).

Izņēmumi šiem diviem liegumiem:

Transporta līdzekļu izkraušana iekraušana sekojošās pašvaldībās:

Augšas Austrija: Bad Goisern, Bad Ischl, Ebensee, Gosau, Hallstatt, Obertraun, St. Wolfgang, Steinbach a.A., Traunkirchen;

Salzburg: Abtenau, Annaberg, St. Gilgen, Strobl, Rußbach, Fuschl, Hof, Ebenau, Faistenau und Hintersee;

Steiermark: Altaussee, Bad Aussee, Bad Mitterndorf, Grundlsee, Pichl-Kainisch, Pürgg-Trautenfels, Tauplitz.

Salzburg

- B158 Wolfgangsee Bundesstrasse: kravas transportlīdzekļi ar pilno masu virs 3,5t, starp Koppl un Strobl un starp Altenmarkt un Mandling/Ennstal (izņemot transportlīdzekļus, kas brauc uz/no šiem rajoniem).
- B159 Salzachtal Bundesstrasse: kravas transportlīdzekļi, kuru maksimāli pieļaujamā masa pārsniedz 3,5t no 14.72 km Kuchl municipalitātē līdz 21.25 km Galling municipalitātē (izņemot transportlīdzekļus, kas brauc uz/no šiem rajoniem un laika posmu, kad spēkā svētku dienu braukšanas aizliegumi).
- B159 Salzachtal Bundesstrasse: abos virzienos kravas transportlīdzekļiem ar pilno masu virs 7,5t no 34.440 km līdz 35.264 km (Tenneck apdzīvotā vieta), izņemot transportlīdzekļus, kas brauc no/uz šiem rajoniem un laiku, kad spēkā svētku dienu braukšanas aizliegums.
- B311 Pinzgauer Strasse, B178 Loferer Strasse, B161 Pass Thurn Strasse. B165 Gerlosstrasse, B108 Felbertauernstrasse. Vispārējs braukšanas aizliegums kravas transportlīdzekļiem ar pilno masu virs 7.5 tonnām Zell am See administratīvā apgabala robežās (izņemot ātri bojājamos kravu transportu, u.c.).
- L107 Westtal Landesstrasse: kravas transportlīdzekļiem ar pilno masu virs

3,5 no 0.430 km līdz 19.890 km (krustojums ar B158 Wolfgangsee Strasse) - abos virzienos, izņemot transportlīdzekļus, kas brauc no/uz šiem rajoniem un laiku, kad spēkā svētku dienu braukšanas aizliegums.

Vīne

Transporta līdzekļi:

Visi kravas transportlīdzekļi, kuri reģistrēti pirms 1992. gada 1. janvāra, neraugoties uz maksimāli pieļaujamo masu.

- No 2016. gada 1. janvāra: EURO 2 (vai mazāk) kravas transportlīdzekļi.

Darbības zona:

Visi ceļi.

Aizliegums ir spēkā:

Absolūts braukšanas aizliegums.

3. VISPĀRĒJIE BRAUKŠANAS IEROBEŽOJUMI NAKTS LAIKĀ

Aizliegums:

Kravas transportlīdzekļi ar pilno masu virs 7,5t, nakts laikā no 22.00-5.00.

Izņēmumi:

Transportlīdzekļi, kuri pieder autoceļu uzturēšanas dienestam, Federālajai Armijai, tādi, kuri ir nepieciešami militāro operāciju veikšanai, pazemināta trokšņa līmeņa transportlīdzekļi ar zaļajām „L” plāksnītēm. Pēdējo maksimāli pieļaujamais ātrums ir noteikts 60 km/h, kaut gan atsevišķos ceļu posmos atļautais ātrums ir 80 km/h.

Piezīme: Braukšanas ierobežojumu izņēmumus var noteikt tikai pārvadājumiem, kuri transportē pienu, svaigu gaļu un dzīvus mājlopus, ātri bojājošos pārtikas produktus (izņemot dziļi sasaldētus produktus), laikrakstus un periodiskos izdevumus, transportlīdzekļiem, kas veic svarīgu detaļu piegādei saldētavām, veic ceļu uzturēšanas darbus; citos gadījumos braukšanas atļaujas var tikt piešķirtas, ja pastāv būtiska sabiedriska interese šāda lēmuma pieņemšanai. Iesniegums ir jāapstiprina abos gadījumos, kad pārvadājums nevar tikt atcelts ar organizatoriskiem pasākumiem vai izvēloties citu transporta veidu.

4. REĢIONĀLIE BRAUKŠANAS IEROBEŽOJUMI NAKTS LAIKĀ

Carinthia

Klagenfurt pilsētā kravas transportlīdzekļiem ar kopējo masu virs 3,5 t no 23.00-05.00.

Lejas Austrija

Kravas transportlīdzekļi ar pilnu masu virs 7,5t no 22.00-06.00 uz B18 Traisentalstrasse starp Berndorf un Traisen un no 22.00-06.00 uz B3 Wachaustrasse un B133 starp Mautern un Melk.

Kravas transportlīdzekļi ar pilnu masu virs 3,5t no 22.00-06.00 Modling apgabalā (Brunn/Geb, Hinterbruhl, Maria Enzerndorf, Modling, Perchtoldsdorf komūnas). Par šiem ierobežojumiem informē speciālas ceļa zīmes.

Wiener Neustadt pilsētā nakts braukšanas aizliegums no 23.00-05.00.

Augšas Austrija

Kravas transportlīdzekļi ar pilno masu virs 7,5t no 22.00-05.00 Wels pilsētā (B157 un B138 austrumu apvedceļš).

Kravas transportlīdzekļi ar pilno masu virs 5t no 22.00-06.00 uz B138 un A9 no valsts robežas.

Kravas transportlīdzekļi ar pilno masu virs 3,5t no 22.00-06.00 Linz pilsētā.

Styria

Kravas transportlīdzekļi ar pilno masu virs 3,5t no 23.00 - 04.30 Graz pilsētā (izņemot pārtikas piegādes un piekļūšanu auto/dzelzceļa pakalpojumu sniedzējiem).

Tyrol

Kravas transportlīdzekļi ar pilno masu virs 3,5t no 22.00-05.00 Innsbruck pilsētā (izņemot pazemināta trokšņa līmeņa transportlīdzekļus).

Kravas transportlīdzekļi un transportlīdzekļi ar puspiekabēm, kuru maksimāli pieļaujamā masa pārsniedz 7,5 t, kā arī kravas transportlīdzekļi ar piekabēm, ja kravas transportlīdzekļa un piekabes kopējā maksimāli pieļaujamā masa pārsniedz 7,5t, aizliegts braukt pa abām autoceļa A12 joslām, abos virzienos, posmā starp Kufstein (km 6.350) un Zirl (km 90.0) laika periodā no 1.maija līdz 31.oktobrim no pirmdienas līdz sestdienai no 22.00 līdz 05.00 un svētdienās un svētku dienās no 23.00 -05.00., un no 1.novembra līdz 30.aprīlim laikā no pirmdienas līdz sestdienai no 20.00 -05.00 un svētdienās un svētku dienās no 23.00 -05.00.

Izņēmumi: ātri bojājamo kravu transports (bet ne dziļi sasaldēto produktu transports); dzīvu lopu pārvadāšana; pārvadājumi ar kravas automašīnām (EURO 6 klase) līdz 31.12.2020, ja tas var tikt pierādīts ar attiecīgu dokumentāciju.

Izņēmumi: tiek piemēroti abos virzienos attiecībā uz sekojošiem ceļiem un ceļu posmiem pārvadājumiem, kuri ir daļa no kombinētas transporta operācijas:

Uz Vienna Freudenau Hafen CCT:

A4 Austrumu automaģistrāle no Nickelsdorf robežšķērsošanas punkta līdz krustojumam Vienna - Simmeringer Heide, un pa Jedletzbergerstrasse (Hauptstrasse B 228), Margetinstrasse (Hauptstrasse B228), Artillerieplatz, Zinnergasse (Hauptstrasse B14), Freudenauer Hafenstrasse (Hauptstrasse B14), Seitenhafenstrasse uz Hafen - Freudenau.

B16 Ödenburger Strasse no robežpārejas Klingensbach uz A3 rietumaustriņu automaģistrālei, un pa A3, A2 dienvidu automaģistrāli A23 Vienna dienvidaustrumu apvedceļu, A4 austrumu automaģistrāli līdz krustojumam Vienna - Simmeringer Heide, Jedletzbergerstrasse (Hauptstrasse B228), Margetinstrasse (Hauptstrasse B228), Artillerieplatz, Zinnergasse, (Hauptstrasse B14), Freudenauer Hafenstrasse (Hauptstrasse B14), Seitenhafenstrasse uz Hafen Freudenau.

- B7 Brünner Strasse - Hauptstrasse B7 no robežpārejas Drasenhofen, un pa B3, B227, A22 Donauuferautobahn, A23 Vienna dienvidaustrumu apvedceļu, A4 austrumu automaģistrāli līdz krustojumam Vienna - Simmeringer Heide, Jedletzbergerstrasse (Hauptstrasse B228), Margetinstrasse (Hauptstrasse B228), Artillerieplatz, Zinnergasse (Hauptstrasse B14), Freudenuer Hafenstrasse (Hauptstrasse B14), Seitenhafenstrasse uz Hafen Freudenu.

Uz Krems a.d. Donau CCT

- B303 Weinwierter Strasse no robežpārejas Kleinhaugsdorf uz Stockerau, un caur A22 Donauuferautobahn, S5 Stockerauer Schnellstrasse, Doktor – Franz – Wilhelm - Strasse, Karl Mierka Strasse.
- B2 Weinviertler Strasse no robežpārejas Neu - Naglberg caur Schrems uz Vitis, un caur B36 Zwettlerstrasse uz Zwettl un B37 Kremserstrasse uz Krems, S5 Stockerauer Schnellstrasse, Doktor – Franz – Wilhelm - Strasse, Karl Mierka Strasse.

Uz Enns Hafen CCT:

- A8 Innkreis automaģistrāle no robežpārejas Suben līdz A25 Welser automaģistrālei, un pa A25 un A1 uz krustojumu Enns-Steyr, B1 Wiener Strasse uz Donastrasse.
- A1 Rietumu automaģistrāle no robežpārejas Walserberg līdz krustojumam Asten-St. Florian, un pa B1 Wiener Strasse (apbraucamais ceļš) uz Hafenu Enns.

Uz Linz Stadthafen CCT:

- B310 Mühlviertler Strasse no robežpārejas Wullowitz līdz Unterweikersdorf, tad pa A7 Mühlkreis automaģistrāli līdz krustojumam Hafenstrasse, tad pa B129 Hafenstrasse, Industriezeile uz Stadthafenu Linz.
- B310 Mühlviertler Strasse no robežpārejas Wullowitz uz Unterweikersdorf, tad pa A7 Mühlkreisautobahn līdz krustojumam Hafenstrasse, tad pa B129 Hafenstrasse, Industriezeile, Pummerer Strasse, Saxinger Strasse.

Uz ÖBB terminālu Wörgl izmantojot autoceļu:

- A12 Inntal automaģistrāle no robežpārejas Kiefersfelden līdz izejai Wörgl rietumos un B171 Tirolerstrasse.

Uz Vienna Sudbahnhof izmantojot autoceļus:

- A4 Austrumu automaģistrāle no robežšķērsošanas punkta Nickelsdorf līdz A23 Vienna dienvidaustrumu apvedceļam un pa A23, izvedceļš Gurtel caur Gurtel Landstrasse un Wiedner Gurtel uz Sudtiroler Platz, Sonnwendgasse.
- B16 Odenburger Bundesstrasse no robežšķērsošanas punkta Kligenbach līdz A3 dienvidaustrumu automaģistrālei un pa A3 dienvidaustrumu maģistrāli, pa B210 Badener Bundesstrasse uz A2 dienvidu automaģistrāli un pa A2 dienvidu automaģistrāli un A23 Vienna dienvidaustrumu apvedceļu, Gurtel izvedceļu caur Landstrasser Gurtel, Wiedner Gurtel uz Sudtiroler Platz, Sonnwendgasse.

Uz Graz Ostbahnhof izmantojot autoceļus:

- A9 Pyhrn automaģistrāle no Spielfeld robežpārejas uz A2 dienvidu automaģistrāli un pa A2 dienvidu automaģistrāli, nobrauktuve Graz East, Ulrich-Lichenstein Gasse, Conrad-von-Hotzebdorf-Strasse.
- B65 Gleisdorfer Bundesstrasse no robežpārejas Heiligenkreuz līdz A2

dienvidu automaģistrālei un pa A2 dienvidu automaģistrāli, nobrauktuve Graz East, Ulrich – Lichenstein Gasse, Conrad – von Hotzendorf – Strasse.

Uz Villach –Furnitz staciju izmantojot autoceļus:

- A11 Karawanken automaģistrāle no Rosenbach robeģpārejas līdz Furnitz nobrauktuvei, B83 Karntner Bundesstrasse.
- A2 Dienvidu automaģistrāle no Arnoldstein robeģpārejas līdz Furnitz nobrauktuvei, B83 Karntner Bundesstrasse.

Uz ņķirošanas staciju Wels pa:

- A8 Innkreis automaģistrāle no Suben robeģpārejas līdz A25 Linz automaģistrālei un pa A25 Linz automaģistrālei līdz 13. nobrauktuvei.
- A1 Rietumu automaģistrāle no robeģņķersošanas punkta Walserberg līdz Sattledt nobrauktuvei un pa B138 Pyhrnpass Bundesstrasse, B137 Innviertler Bundesstrasse līdz A25 Linz automaģistrālei un pa A25 Linz automaģistrāli līdz 13. nobrauktuvei.
- B310 Muhlviertler Strasse no robeģpārejas Wulowitz uz A7 Muhlkreis automaģistrāli, un tad pa A7, A1 rietumu automaģistrāli, izmantojot A25 Linzer automaģistrāli līdz 13. nobrauktuvei - Termināls.

Uz Salzburg staciju izmantojot autoceļus:

- A1 Rietumu automaģistrāle no Walserberg robeģpārejas līdz 288. nobrauktuvei (Salzburg ziemeļi), tad pa Salzburgerstrasse, Vogelweiderstrasse, Gnigler Strasse, Lastenstrasse.

Uz Brennersee dzelzceļa staciju izmantojot autoceļus:

- A13 Brenner automaģistrāle no Brenner robeģpārejas punkta līdz Brennersee nobrauktuvei un pa B182 Brenner Bundesstrasse.

Veicot augstāk uzskaitītos pārvadājumus, ir jābūt dokumentiem (CIM/UIRR Konvencija), kuros uzrādīts, ka transportlīdzeklis vai tā komponents (piekabe, kontainers) tiks vai jau ir transportēts pa dzelzceļu.

5. PAPILDUS BRAUKŠANAS IEROBEĶOJUMI

I

Braukšanas ierobeģojumu kalendārs – ziemas periods

Saistībā ar paaugstinātu, privāto transporta līdzekļu, satiksmes intensitāti sestdienās (ziemas mēnešos), kā arī intensīvu satiksmes kustību Tirolē, A12 (Inntalautobahn) un A13 (Brennerautobahn), tiek apdraudēta satiksmes droģība, kā arī jāreģķinās ar transporta plūsmas kustības palēnināšanos.

Transporta līdzekļi:

Kravas transportlīdzekļi un to sastāvi, ar pilnu masu virs 7,5t.

Darbības zona:

Augstāk minēto iemeslu dēļ, Tiroles varasiestādes noteikusi noteikuģas braukšanas ierobeģojumus visās janvāra, februāra, kā arī daģās marta sestdienās.

Ierobežojumi attiecas uz kravas transporta līdzekļu veiktiem pārvadājumiem pa A12 (Inntalautobahn) un A13 (Brennerautobahn) autoceļiem.

A 12 un A 13, kad transporta operācijas galamērķis ir:

- Itālijā, vai citā valstī, uz kuru dodoties, ir jābrauc cauri Itālijai (tranzītā), vai;
- Vācijā, vai citā valstī, uz kuru dodoties, ir jābrauc cauri Vācijai (tranzītā).

Ierobežojums ir spēkā:

- Visas 2020. gada sestdienas Janvārī, Februārī un dažas sestdienas martā”
 - 04.01, 11.01, 18.01, 25.01, 01.02, 08.02, 15.02, 22.02, 29.02, 07.03 un 14.03. no 07.00 līdz 15.00.

Papildus informācija:

Valsts mēroga braukšanas ierobežojumi nedēļas nogalēs un valsts noteiktās svētku dienās, atbilstoši Austrijas § 42 (StVO):

- Sestdienās no 15.00 līdz 24.00;
- Svētdienās un valsts noteiktās svētku dienās no 00.00 līdz 22.00.

Šie ierobežojumi attiecas uz:

- kravas transporta līdzekļiem ar piekabēm, ja transporta līdzekļa, vai piekabes maksimāli pieļaujamā masa pārsniedz 3,5 tonnas;
- kravas transporta līdzekļiem un kravas transporta līdzekļiem ar piekabēm, puspiekabēm, kā arī industriālo autotransportu, ar pilno masu virs 7,5 tonnām.

II

Braukšanas ierobežojumu kalendārs – vasaras periods

Vasaras ierobežojumu kalendārs tiek publicēts 2020. gada martā/aprīlī.

III

Papildus braukšanas ierobežojumi uz atsevišķām A12 (Inntalautobahn) un A13 (Brennerautobahn) nobrauktuvēm

a)

Lai izvairītos no sastrēgumu veidošanās uz autoceļiem, no pirmdienas līdz sestdienai (15.01.2020 līdz 30.06.2020) no plkst. 07:00 līdz 18:00 ir aizliegts izmantot nobrauktuves uz abiem Insbrukas Sūd transporta mezgliem uz autoceļa A13 Brenner, ja kravas transportlīdzekļa, piekabes, vai tā sastāva garums pārsniedz 12 metrus.

Preču pārvadājumi, kas noslēdzas, vai sākas Natters, Mutters, Schoenberg im Stubaital, Fulpmes Mieders, Telfes in Stubajos, Neustift im Stubaital, Mühlbachl, Pfons, Matrei am Brenner, Navis, Steinach am Brenner, Trins, Gschnitz, Schmirn, Vals, Gries am Brenner, Obernberg am Brenner, Gotzens un Birgitz pašvaldību teritorijās, ir atbrīvoti no braukšanas ierobežojuma.

b)

Lai izvairītos no sastrēgumu veidošanās uz autoceļiem, no pirmdienas līdz sestdienai (15.01.2020 līdz 30.06.2020) no plkst. 06:00 līdz 10:00 ir aizliegts izmantot nobrauktuves uz abiem Wattens transporta mezgliem uz autoceļa A12 Inntal, ja kravas transportlīdzekļa, piekabes, vai tā sastāva garums pārsniedz 12 metrus.

Preču pārvadājumi, kas noslēdzas vai sākas Baumkirchen, Fritzens, Kolsass, Kolsassberg, Volders, Wattens, Wattenberg un Weer pašvaldību teritorijās, ir atbrīvoti no braukšanas ierobežojuma.

Avots: AISÖ, janvāris 2020

Informācija iegūta: www.iru.org